



GARMIN®

Important Safety and Product Information.....	2
Informations importantes relatives au produit et à la sécurité	4
Informazioni importanti sulla sicurezza e sul prodotto.....	5
Wichtige Sicherheits- und Produktinformationen.....	7
Información importante sobre el producto y tu seguridad	9
Informações Importantes de Segurança e do Produto.....	10
Belangrijke veiligheids- en productinformatie	12
Vigtige produkt- og sikkerhedsinformationer	13
Tärkeittä turvallisuus- ja tuotetietoja	14
Viktig sikkerhets- og produktinformasjon	16
Viktig säkerhets- och produktinformation	17
Ważne informacje dotyczące bezpieczeństwa i produktu	18
Důležité bezpečnostní informace a informace o produktu.....	20
Правила техники безопасности и сведения об изделии.....	21
Važne informacije o proizvodu i sigurnosti	23
Pomembne informacije o varnosti in izdelku	25
Dôležité informácie o bezpečnosti a produkte.....	27
Σημαντικές πληροφορίες για την ασφάλεια και το προϊόν	29





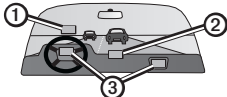
Important Safety and Product Information

WARNING

Failure to avoid the following potentially hazardous situations could result in an accident or collision resulting in death or serious injury.

Installation Warnings

- When installing the device in a vehicle, place the device securely so it does not obstruct the driver's view of the road **①** or interfere with vehicle operating controls, such as the steering wheel, foot pedals, or transmission levers. Do not place unsecured on the vehicle dashboard **②**. Do not place the device in front of or above any airbag **③**.



- The windshield mount may not stay attached to the windshield in all circumstances. Do not place the mount where it will become a distraction if it should become detached. Keep your windshield clean to help ensure that the mount stays on the windshield.

Off-Road Navigation Warnings

Some Garmin recreational products are able to suggest off-road routes for various outdoor activities, such as biking, hiking, and all-terrain vehicles. Follow these guidelines to ensure safe off-road navigation.

- Always use your best judgment and exercise common sense when making off-road navigational decisions. The Garmin device is designed to provide route suggestions only. It is not a replacement for attentiveness and proper preparation for outdoor activities. **Do not follow the route suggestions if they suggest an illegal course or would put you in an unsafe situation.**
- Always carefully compare information displayed on the device to all available navigation sources, including trail signs, trail conditions, weather conditions, and other factors that may affect safety while navigating. For safety, always resolve any discrepancies before continuing navigation, and defer to posted signs and conditions.

- Always be mindful of the effects of the environment and the inherent risks of the activity before embarking on off-road activities, especially the impact that weather and weather-related trail conditions can have on the safety of your activity. Ensure that you have the proper gear and supplies for your activity before navigating along unfamiliar paths and trails.

Street Navigation Warnings

Some Garmin recreational products are able to accept street maps and suggest routes that follow roads. Follow these guidelines to ensure safe on-road navigation.

- Always use your best judgment, and operate the vehicle in a safe manner. **Do not become distracted by the device while driving, and always be fully aware of all driving conditions.** Minimize the amount of time spent viewing the device screen while driving.
- Do not input destinations, change settings, or access any functions requiring prolonged use of the device controls while driving. Pull over in a safe and legal manner before attempting such operations.
- When navigating, carefully compare information displayed on the device to all available navigation sources, including road signs, road closures, road conditions, traffic congestion, weather conditions, and other factors that may affect safety while driving. For safety, always resolve any discrepancies before continuing navigation, and defer to posted signs and conditions.
- The device is designed to provide route suggestions. It is not a replacement for driver attentiveness and good judgement. **Do not follow route suggestions if they suggest an illegal maneuver or would place the vehicle in an unsafe situation.**

Health Warning

This product, its packaging, and its components contain chemicals known to the State of California to cause cancer, birth defects, or reproductive harm. This notice is provided in accordance with California's Proposition 65. See www.garmin.com/prop65 for more information.

Battery Warnings

Your GPS device uses user-replaceable batteries. If these guidelines are not followed, the batteries may experience a shortened life span or may present a risk of damage to the device, fire, chemical burn, electrolyte leak, and/or injury.





- Do not leave the device exposed to a heat source or in a high-temperature location, such as in the sun in an unattended vehicle. To prevent damage, remove the device from the vehicle or store it out of direct sunlight, such as in the glove box.
- Do not use a sharp object to remove the batteries.
- Do not puncture or incinerate the device or battery.
- Keep the batteries away from children.
- Do not disassemble, puncture, or damage the batteries.
- Only replace the battery with the correct replacement battery. Using another battery presents a risk of fire or explosion.
- Replaceable coin cell batteries may contain perchlorate material. Special handling may apply. See www.dtsc.ca.gov/hazardouswaste/perchlorate.
- Contact your local waste disposal department to dispose of the device/battery in accordance with applicable local laws and regulations.
- In addition, the GPS device may use an internal, non-user-replaceable battery for various purposes, such as the real-time clock. Do not remove or attempt to remove the non-user-replaceable battery.

NOTICE

Windshield Mounting Legal Restrictions

Before using the suction cup mount on your windshield, check the state and local laws and ordinances where you drive. Some state laws prohibit drivers from using suction mounts on their windshields while operating motor vehicles. Other state laws allow the suction mount to be located only in specific locations on the windshield. Many other states have enacted restrictions against placing objects on the windshield in locations that obstruct the driver's vision. **IT IS THE USER'S RESPONSIBILITY TO MOUNT THE GARMIN DEVICE IN COMPLIANCE WITH ALL APPLICABLE LAWS AND ORDINANCES.** Where required, other Garmin dashboard or friction mount options should be used. Always mount your Garmin device in a location that does not obstruct the driver's view of the road. Garmin does not assume any responsibility for any fines, penalties, or damages that may be incurred as a result of any state or local law or ordinance relating to the use of your Garmin device.

Map Data Information

Garmin uses a combination of governmental and private data sources. Virtually all data sources contain some inaccurate or incomplete data. In some countries, complete and accurate map information is either not available or is prohibitively expensive.

Declaration of Conformity

Hereby, Garmin, declares that this product is in compliance with the essential requirements and other relevant provisions of Directive 1999/5/EC. To view the full Declaration of Conformity, go to www.garmin.com/compliance.

FCC Compliance

This device complies with part 15 of the FCC Rules. Operation is subject to the following two conditions: (1) this device may not cause harmful interference, and (2) this device must accept any interference received, including interference that may cause undesired operation.

This equipment has been tested and found to comply with the limits for a Class B digital device, pursuant to part 15 of the FCC rules. These limits are designed to provide reasonable protection against harmful interference in a residential installation. This equipment generates, uses, and can radiate radio frequency energy and may cause harmful interference to radio communications if not installed and used in accordance with the instructions. However, there is no guarantee that interference will not occur in a particular installation. If this equipment does cause harmful interference to radio or television reception, which can be determined by turning the equipment off and on, the user is encouraged to try to correct the interference by one of the following measures:

- Reorient or relocate the receiving antenna.
- Increase the separation between the equipment and the receiver.
- Connect the equipment into an outlet that is on a different circuit from the GPS device.
- Consult the dealer or an experienced radio/TV technician for help.

This product does not contain any user-serviceable parts. Repairs should only be made by an authorized Garmin service center. Unauthorized repairs or modifications could result in permanent damage to the equipment, and void your warranty and your authority to operate this device under Part 15 regulations.



Industry Canada Compliance

Category I radiocommunication devices comply with Industry Canada Standard RSS-210. Category II radiocommunication devices comply with Industry Canada Standard RSS-310. This device complies with Industry Canada license-exempt RSS standard(s). Operation is subject to the following two conditions: (1) this device may not cause interference, and (2) this device must accept any interference, including interference that may cause undesired operation of the device.

Informations importantes relatives au produit et à la sécurité

AVERTISSEMENT

Si vous ne prenez pas de précautions pour éviter les situations potentiellement dangereuses énoncées ci-après, vous risquez un accident ou une collision pouvant entraîner des blessures graves, voire mortelles.

Avertissements d'installation

- Lors de l'installation de l'appareil dans un véhicule, placez-le avec soin de telle sorte qu'il n'obstrue pas le champ de vision du conducteur ① ou qu'il ne gêne pas les commandes du véhicule telles que le volant, les pédales ou les leviers de transmission. Ne posez pas l'appareil sur le tableau de bord du véhicule sans le fixer ②. Ne placez pas l'appareil devant ou au-dessus d'un airbag ③.



- Il se peut que le support de montage sur pare-brise ne reste pas fixé au pare-brise en toutes circonstances. Ne placez pas le support de montage à un endroit où il risquerait de distraire le conducteur s'il se détachait. Gardez un pare-brise propre afin que le support de montage reste sur le pare-brise.

Avertissements relatifs à la navigation à vol d'oiseau

Certains produits de loisir Garmin peuvent suggérer des itinéraires en mode vol d'oiseau pour diverses activités de plein air comme le vélo et la randonnée, ainsi que pour les véhicules tout-terrain.

Respectez les consignes suivantes pour garantir une navigation à vol d'oiseau sécurisée.

- Faites preuve de bon sens et soyez toujours raisonnable lorsque vous prenez des décisions relatives à la navigation à vol d'oiseau. L'appareil Garmin est uniquement conçu pour vous proposer des suggestions d'itinéraires. Il ne vous dispense pas de faire preuve de vigilance et de vous préparer correctement pour les activités de plein air. **Ne suivez pas les suggestions d'itinéraires si elles vous indiquent un parcours illégal ou pourraient vous mettre en danger.**
- Comparez toujours attentivement les informations affichées sur l'appareil aux autres sources d'informations, notamment les indications présentes sur les pistes de randonnée, l'état des pistes, les conditions météorologiques et tous les autres facteurs susceptibles de nuire à votre sécurité lors de la navigation. Pour votre sécurité, cherchez à résoudre tout problème avant de poursuivre la navigation. Respectez les panneaux de signalisation et adaptez-vous aux conditions extérieures.
- Tenez toujours compte des effets de l'environnement et des risques liés à l'activité avant de vous lancer dans des activités de plein air. Notamment, la météo et ses conséquences sur l'état des pistes de randonnée peuvent compromettre la sécurité de votre activité. Assurez-vous que vous disposez de l'équipement et du ravitaillement adaptés avant de naviguer sur des chemins et des pistes de randonnée.

Avertissements relatifs à la navigation routière

Certains produits de loisir Garmin peuvent activer les cartes routières et suggérer des itinéraires qui suivent les routes. Respectez les consignes suivantes pour garantir une navigation sur route sécurisée.

- Faites preuve de bon sens et conduisez toujours de la manière la plus sûre possible. **Ne vous laissez pas distraire par l'appareil lorsque vous conduisez et soyez toujours attentif aux conditions de conduite.** Regardez le moins possible l'écran de l'appareil lorsque vous conduisez.
- Lorsque vous conduisez, n'entrez pas de destinations, ne modifiez pas les paramètres et n'accédez à aucune fonction nécessitant une utilisation prolongée des commandes de l'appareil. Garez-vous à un endroit autorisé n'entravant pas la sécurité des autres automobilistes avant d'effectuer toute opération de ce type.
- En cours de navigation, comparez attentivement les





informations affichées sur l'écran de l'appareil aux autres sources d'information, notamment les panneaux de signalisation, les routes fermées à la circulation, les conditions de circulation, les embouteillages, les conditions météorologiques et tout autre facteur pouvant compromettre la sécurité au volant. Pour votre sécurité, cherchez à résoudre tout problème avant de poursuivre la navigation. Respectez les panneaux de signalisation et adaptez-vous aux conditions extérieures.

- L'appareil est conçu pour vous proposer des suggestions d'itinéraires. Il ne vous dispense pas de faire preuve de vigilance et de bon sens. **Ne suivez pas les suggestions d'itinéraires si elles vous indiquent une manœuvre illégale ou mettraient le véhicule dans une situation dangereuse.**

Avertissements relatifs à la batterie

Votre GPS utilise des batteries remplaçables par l'utilisateur. Le non-respect de ces consignes peut causer une diminution de la durée de vie des batteries, endommager le GPS ou présenter un risque d'incendie, de brûlure chimique, de fuite d'électrolyte et/ou de blessure.

- Ne laissez pas l'appareil à proximité d'une source de chaleur ou dans un lieu où la température est très élevée, par exemple dans un véhicule sans surveillance garé en plein soleil. Pour éviter tout dommage, sortez l'appareil de votre véhicule ou placez-le à l'abri du soleil, par exemple dans la boîte à gants.
- N'utilisez pas d'objet pointu pour retirer les batteries.
- Ne percez pas l'appareil ou la batterie et ne les exposez pas aux flammes.
- Gardez les batteries usagées hors de portée des enfants.
- Ne démontez pas les batteries, ne les percez pas, ne les endommagez pas.
- Remplacez toujours la batterie par une batterie neuve adéquate. L'utilisation d'une autre batterie peut présenter un risque d'incendie ou d'explosion.
- Les piles boutons remplaçables peuvent contenir du perchlorate. Une manipulation spéciale peut être nécessaire. Consultez la page www.dtscc.ca.gov/hazardouswaste/perchlorate.
- Contactez la déchetterie locale pour plus d'informations sur la mise au rebut de l'appareil ou de la batterie dans le respect des lois et réglementations locales applicables.

- En outre, le GPS peut utiliser une batterie interne non remplaçable par l'utilisateur à d'autres fins, telles que celle d'horloge en temps réel. N'essayez pas de retirer la batterie non remplaçable par l'utilisateur.

Informations relatives aux données cartographiques

Les données de Garmin proviennent à la fois de sources gouvernementales et de sources privées. La quasi-totalité des sources de données contient une part d'informations inexacts ou incomplètes. Dans certains pays, des informations cartographiques complètes et exactes sont soit indisponibles, soit proposées à un coût prohibitif.

Déclaration de conformité

Par la présente, Garmin déclare que ce produit est conforme aux principales exigences et autres clauses pertinentes de la directive européenne 1999/5/CE. Pour prendre connaissance de l'intégralité de la déclaration de conformité, rendez-vous sur le site www.garmin.com/compliance.

Conformité aux normes d'Industrie Canada


Les appareils de radiocommunication de catégorie I sont conformes à la norme RSS-210 d'Industrie Canada. Les appareils de radiocommunication de catégorie II sont conformes à la norme RSS-310 d'Industrie Canada. Cet appareil est conforme aux normes RSS sans licence d'Industrie Canada. Son fonctionnement est soumis aux conditions suivantes : (1) cet appareil ne doit pas causer d'interférences et (2) doit accepter toute interférence, y compris les interférences pouvant entraîner un fonctionnement indésirable de l'appareil.

Informazioni importanti sulla sicurezza e sul prodotto

ATTENZIONE

Il mancato rispetto delle indicazioni fornite di seguito potrebbe causare incidenti e tamponamenti gravi o mortali.

Avvisi sull'installazione

- Durante l'installazione del dispositivo nel veicolo, scegliere una posizione sicura che non ostacoli la visuale del conducente  né interferisca con i comandi del veicolo, ad esempio il volante, i pedali o la leva del cambio. Non posizionare il





dispositivo privo di blocco sul cruscotto del veicolo ②. Non posizionare il dispositivo di fronte o al di sopra dell'airbag ③.



- È possibile che il supporto per parabrezza non rimanga attaccato al parabrezza in tutte le condizioni. Non collocare tale supporto in un punto che possa costituire una facile fonte di distrazione nel caso in cui si stacchi dal parabrezza. Tenere pulito il parabrezza per assicurarsi che il supporto possa rimanervi attaccato.

Avvisi sulla navigazione in linea retta

In alcuni prodotti ricreativi Garmin, è possibile ottenere suggerimenti su percorsi in linea retta per diverse attività all'aperto, ad esempio escursioni, passeggiate in bicicletta e veicoli per tutti i tipi di terreno. Per una navigazione in linea retta sicura, attenersi alle seguenti linee guida.

- Seguire sempre il buon senso nel prendere decisioni per la navigazione in linea retta. Il dispositivo Garmin fornisce solo suggerimenti sul percorso, ma non esonera il conducente dal prestare la massima attenzione e da una preparazione adeguata durante le attività all'aperto. **Non seguire i suggerimenti sul percorso nel caso in cui suggeriscano un'infrazione al codice della strada, oppure nel caso in cui il conducente possa essere messo in una situazione pericolosa.**
- Confrontare sempre attentamente le informazioni visualizzate sul dispositivo con tutte le informazioni per la navigazione disponibili, inclusi segnali e condizioni del percorso, condizioni meteo e altri fattori che possono influire sulla sicurezza durante la navigazione. Per motivi di sicurezza, risolvere eventuali incongruenze prima di continuare la navigazione e fare riferimento ai cartelli presenti e alle condizioni.
- Prestare sempre attenzione alle conseguenze per l'ambiente e ai rischi dell'attività prima di praticare attività in linea retta, in particolare all'impatto del meteo e delle condizioni del percorso correlate al meteo sulla sicurezza dell'attività. Assicurarsi di disporre di tutto l'occorrente necessario per l'attività prima di inoltrarsi in percorsi sconosciuti.

Avvisi sulla navigazione stradale

Alcuni prodotti ricreativi Garmin accettano mappe stradali e suggeriscono percorsi che seguono strade. Per una navigazione su strada sicura, attenersi alle seguenti linee guida.

- Seguire sempre il buon senso e utilizzare il veicolo con prudenza. **Non distrarsi per guardare il dispositivo e prestare sempre la massima attenzione durante la guida.** Ridurre i tempi di osservazione dello schermo del dispositivo durante la guida.
- Durante la guida, evitare di inserire destinazioni, modificare impostazioni o accedere a funzioni che richiedono un uso prolungato dei comandi del dispositivo. Fermarsi nelle apposite aree di sosta per eseguire queste operazioni.
- Durante la navigazione, confrontare attentamente le informazioni visualizzate sul dispositivo con tutte le informazioni per la navigazione disponibili, inclusi segnali stradali, strade chiuse, condizioni stradali, congestioni del traffico, condizioni climatiche e altri fattori che possono influire sulla sicurezza durante la guida. Per motivi di sicurezza, risolvere eventuali incongruenze prima di continuare la navigazione e fare riferimento ai cartelli presenti e alle condizioni.
- Il dispositivo fornisce suggerimenti sul percorso, ma non esonera il conducente dal prestare la massima attenzione e usare il buon senso. **Non seguire i suggerimenti sul percorso nel caso in cui suggeriscano un'infrazione al codice della strada o nel caso in cui il veicolo possa essere messo in una situazione pericolosa.**

Avvertenze sulla batteria

Il dispositivo GPS utilizza batterie sostituibili dall'utente. Il mancato rispetto delle seguenti indicazioni può compromettere la durata delle batterie, danneggiare il dispositivo e causare incendi, combustioni chimiche, perdita di elettroliti e/o lesioni personali.

- Evitare l'esposizione del dispositivo a fonti di calore o temperature elevate, ad esempio all'interno di un veicolo parcheggiato al sole. Per evitare possibili danni, rimuovere il dispositivo dal veicolo o riporlo lontano dai raggi diretti del sole, ad esempio nella custodia.
- Non utilizzare oggetti acuminati per rimuovere le batterie.
- Non forare o bruciare il dispositivo o la batteria.
- Tenere le batterie lontano dalla portata dei bambini.
- Non smontare, forare o danneggiare le batterie.





- In caso di sostituzione, utilizzare solo la batteria sostitutiva corretta onde evitare il rischio di esplosioni e incendi.
- Le batterie a pila ricaricabili possono contenere materiale in perclorato, per cui potrebbe essere richiesto un trattamento speciale. Visitare il sito Web www.dtsc.ca.gov/hazardouswaste/perchlorate.
- Per un corretto smaltimento del dispositivo/batteria in conformità alle leggi e normative locali, contattare le autorità locali preposte.
- Inoltre, il dispositivo GPS potrebbe utilizzare una batteria interna non sostituibile per vari scopi, ad esempio un orologio con l'ora corrente. Non rimuovere o tentare di rimuovere la batteria non sostituibile dall'utente.

Informazioni sui dati mappa

Garmin utilizza una serie di fonti statali e private. Tutte le fonti di dati possono contenere dati imprecisi e incompleti. In alcuni paesi, le informazioni su mappe complete e precise non sono disponibili o sono proibitive in termini di costi.

Dichiarazione di conformità

Con il presente documento, Garmin dichiara che questo prodotto è conforme ai requisiti essenziali e alle altre disposizioni in materia previste dalla Direttiva 1999/5/CE. Per visualizzare la versione integrale della Dichiarazione di conformità, visitare il sito Web www.garmin.com/compliance.

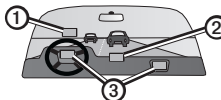
Wichtige Sicherheits- und Produktinformationen

WARNUNG

Die folgenden potenziell gefährlichen Situationen können, sofern sie nicht vermieden werden, einen Unfall oder Zusammenstoß und damit schwere oder sogar tödliche Verletzungen verursachen.

Warnungen zur Befestigung

- Platzieren Sie das Gerät bei Befestigung in einem Fahrzeug so, dass die Sicht des Fahrers nicht beeinträchtigt wird **1** und die Bedienelemente des Fahrzeugs (z. B. Lenkrad, Pedale oder Schalthebel) frei zugänglich sind. Legen Sie das Gerät nicht ungesichert auf dem Armaturenbrett ab **2**. Bringen Sie das Gerät nicht vor oder über einem Airbag an **3**.



- Die Halterung für die Windschutzscheibe kann sich unter Umständen von der Windschutzscheibe lösen. Platzieren Sie die Halterung nicht an einer Stelle, an der sie eine Ablenkung darstellen könnte, falls sie sich löst. Achten Sie darauf, dass die Windschutzscheibe sauber ist, damit die Halterung an der Windschutzscheibe hält.

Warnungen für die Luftlinien-Navigation

Einige Freizeitprodukte von Garmin können Luftlinien-Routen für verschiedene Outdoor-Aktivitäten vorschlagen, z. B. zum Radfahren, Wandern und für Geländefahrzeuge. Folgen Sie diesen Richtlinien, um eine sichere Luftlinien-Navigation zu gewährleisten:

- Setzen Sie stets gutes Urteilsvermögen und gesunden Menschenverstand ein, wenn Sie Entscheidungen bezüglich der Luftlinien-Navigation treffen. Die Funktion des Garmin-Geräts besteht darin, dem Benutzer Routen vorzuschlagen. Aufmerksamkeit und entsprechende Vorbereitung auf die Outdoor-Aktivitäten werden dadurch nicht ersetzt. **Folgen Sie den Routenvorschlägen nicht, wenn diese eine ungesetzte Route vorschlagen oder Sie in eine gefährliche Situation bringen würden.**
- Vergleichen Sie die auf dem Gerät angezeigten Informationen stets mit allen verfügbaren Navigationshilfen, z. B. Schildern für Wege und Pfade, Weg- und Pfadbedingungen, Wetterbedingungen und anderen Faktoren, die sich auf die Sicherheit bei der Navigation auswirken können. Aus Sicherheitsgründen sollten Sie Abweichungen stets klären, bevor Sie die Navigation fortsetzen, und Schilder und vorherrschende Bedingungen beachten.
- Seien Sie sich stets der Umgebungsfaktoren und der Risiken der Aktivität bewusst, bevor Sie zu einer Offroad-Aktivität aufbrechen. Dies umfasst besonders die Auswirkungen, die Wetter und wetterbedingte Weg- und Pfadbedingungen auf die Sicherheit der Aktivität haben können. Stellen Sie sicher, dass Sie über die entsprechende Ausrüstung und Vorräte für die Aktivität verfügen, bevor Sie Touren auf Wegen und Pfaden unternehmen, mit denen Sie nicht vertraut sind.





Warnungen für die Navigation auf der Straße

Es ist möglich, Straßenkarten auf einige Freizeitprodukte von Garmin zu laden, sodass Routen auf Straßen vorgeschlagen werden können. Folgen Sie diesen Richtlinien, um eine sichere Navigation auf der Straße zu gewährleisten:

- Setzen Sie immer gutes Urteilsvermögen ein, und bedienen Sie das Fahrzeug umsichtig. **Lassen Sie sich beim Fahren nicht vom Gerät ablenken, und achten Sie stets auf die Verkehrslage.** Sehen Sie während der Fahrt so kurz und so wenig wie möglich auf den Bildschirm des Geräts.
- Sie sollten während der Fahrt nicht den Zielort festlegen, Einstellungen ändern oder in umfangreichem Maß Funktionen abrufen. Halten Sie am Straßenrand, sofern Verkehrslage und Vorschriften dies zulassen, um solche Vorgänge auszuführen.
- Vergleichen Sie beim Fahren die auf dem Gerät angezeigten Informationen aufmerksam mit allen verfügbaren Navigationshilfen, z. B. Straßenschildern, Straßensperrungen, Straßenbedingungen, Verkehrsstaus, Wetterbedingungen und anderen Faktoren, die sich auf die Fahrsicherheit auswirken können. Aus Sicherheitsgründen sollten Sie Abweichungen stets klären, bevor Sie die Navigation fortsetzen, und Schilder und vorherrschende Bedingungen beachten.
- Eine Funktion des Geräts besteht darin, dem Benutzer Routen vorzuschlagen. Das Gerät soll nicht die Aufmerksamkeit des Fahrers und dessen Urteilsvermögen ersetzen. **Folgen Sie keinen Routenvorschlägen, wenn diese eine ungesetzliche oder gefährliche Fahrweise beinhalten oder das Fahrzeug in eine gefährliche Situation bringen würden.**

Akkuwarnungen

Das GPS-Gerät enthält austauschbare Akkus. Ein Missachten dieser Richtlinien kann zur Verkürzung der Betriebsdauer der Akkus oder zu Schäden am Gerät, zu Feuer, chemischen Verätzungen, Auslaufen des Elektrolyts und/oder Verletzungen führen.

- Halten Sie das Gerät von Hitzequellen oder Umgebungen mit hohen Temperaturen, wie z. B. direkter Sonneneinstrahlung in einem Fahrzeug, fern. Nehmen Sie das Gerät zur Vermeidung von Schäden aus dem Fahrzeug, oder lagern Sie es so, dass es keiner direkten Sonneneinstrahlung ausgesetzt ist, beispielsweise im Handschuhfach.
- Verwenden Sie keine scharfen Gegenstände zum Entnehmen

der Akkus.

- Durchbohren oder verbrennen Sie weder das Gerät noch den Akku.
- Bewahren Sie die Akkus außerhalb der Reichweite von Kindern auf.
- Die Akkus dürfen nicht zerlegt, durchbohrt oder anderweitig beschädigt werden.
- Bei Austausch des Akkus muss der korrekte Ersatzakku verwendet werden. Bei Verwendung eines anderen Akkus besteht Brand- oder Explosionsgefahr.
- Austauschbare Knopfakkus können Perchlorate enthalten. Möglicherweise ist eine spezielle Handhabung erforderlich. Siehe www.dtsc.ca.gov/hazardouswaste/perchlorate.
- Wenden Sie sich zur ordnungsgemäßen, im Einklang mit anwendbaren örtlichen Gesetzen und Bestimmungen stehenden Entsorgung von Gerät und/oder Akku an die zuständige Abfallentsorgungsstelle.
- Außerdem verfügt das GPS-Gerät möglicherweise über einen internen, vom Benutzer nicht austauschbaren Akku, der verschiedene Vorgänge (z. B. Echtzeituhr) mit Strom versorgt. Nicht austauschbare Zellen dürfen nicht entfernt werden.

Kartendaten-Informationen

Garmin verwendet eine Kombination aus öffentlichen und privaten Datenquellen. Nahezu alle Datenquellen enthalten in bestimmtem Ausmaß ungenaue oder unvollständige Daten. In einigen Ländern sind vollständige und genaue Karteninformationen nicht erhältlich oder unverhältnismäßig teuer.

Konformitätserklärung

Garmin erklärt hiermit, dass dieses Produkt den wesentlichen Anforderungen und weiteren relevanten Vorschriften der Richtlinie 1999/5/EG entspricht. Sie finden die vollständige Konformitätserklärung unter www.garmin.com/compliance.





Información importante sobre el producto y tu seguridad

⚠ AVISO

No evitar las siguientes situaciones de riesgo potencial puede provocar accidentes o colisiones que tengan como consecuencia la muerte o lesiones graves.

Avisos sobre la instalación

- Cuando instales el dispositivo en un vehículo, colócalo de forma segura para que no obstaculice la visión de la carretera del conductor ❶ ni interfiera con los controles de manejo del vehículo, como el volante, los pedales o las palancas de transmisión. No lo coloques de forma insegura en el salpicadero del vehículo ❷. No sitúes el dispositivo delante de un airbag ni encima de éste ❸.



- Puede que el soporte del parabrisas no se quede fijo en todas las situaciones. No coloques el soporte donde pueda suponer una distracción si se suelta. Mantén el parabrisas limpio para que el soporte permanezca fijo.

Avisos sobre la navegación fuera de carretera

Algunos productos de ocio de Garmin pueden sugerir rutas fuera de carretera para distintas actividades al aire libre, como por ejemplo, ciclismo, excursionismo o para vehículos todoterreno. Sigue estas directrices para para garantizar una navegación segura fuera de carretera.

- Utiliza siempre tu mejor criterio y haz uso del sentido común cuando tomes decisiones relacionadas con la navegación fuera de carretera. El dispositivo de Garmin se ha diseñado para proporcionarte sugerencias para tu ruta únicamente. No es un sustituto de la atención y la preparación adecuada para las actividades al aire libre. **No sigas las sugerencias de ruta si indican un trayecto ilegal o si causan que te encuentres en una posición no segura.**
- Compara siempre atentamente la información que se muestra en el dispositivo con todas las fuentes de navegación disponibles, entre las que se incluyen las señales y condiciones

de los senderos, las condiciones meteorológicas y otros factores que puedan afectar a la seguridad durante la navegación. Para tu seguridad, resuelve siempre cualquier discrepancia antes de continuar con la navegación y presta atención a las señales y a las condiciones existentes.

- Ten siempre en cuenta los efectos sobre el medioambiente y los riesgos inherentes de la actividad antes de embarcarte en actividades fuera de carretera. Especialmente, ten en cuenta el impacto que tienen, en la seguridad de la actividad que realices, el tiempo y las condiciones de los senderos derivadas de la meteorología. Asegúrate de que dispones del equipo y los suministros apropiados para la actividad antes de navegar por rutas y senderos con los que no estés familiarizado.

Avisos sobre la navegación en calles

Algunos productos de ocio de Garmin pueden admitir callejeros y sugerir rutas que sigan carreteras. Sigue estas directrices para para garantizar una navegación segura en carretera.

- Utiliza siempre tu mejor criterio y conduce el vehículo de forma segura. **No dejes que el dispositivo te distraiga mientras conduces. Presta siempre una atención total a todas las condiciones de conducción.** Reduce el tiempo que empleas en visualizar la pantalla del dispositivo mientras conduces.
- No introduces destinos, cambies configuraciones ni accedas a ninguna función que requiera un uso prolongado de los controles del dispositivo mientras conduces. Detén el vehículo de forma segura y en un lugar permitido antes de efectuar dichas operaciones.
- Al navegar, compara atentamente la información que aparece en el dispositivo con todas las fuentes de navegación disponibles, como las señales, los cierres de carreteras, las condiciones de las mismas, las retenciones de tráfico, las condiciones meteorológicas y demás factores que puedan afectar a la seguridad mientras se conduce. Para tu seguridad, resuelve siempre cualquier discrepancia antes de continuar con la navegación y presta atención a las señales y a las condiciones existentes.
- El dispositivo se ha diseñado para proporcionarte sugerencias para tu ruta. No es un sustituto de la atención y el criterio del conductor. **No sigas las sugerencias de rutas si indican una maniobra ilegal o si causan que el vehículo quede en una posición no segura.**





Avisos sobre las pilas

El dispositivo GPS utiliza pilas sustituibles por el usuario. Si no se siguen estas indicaciones, puede reducirse el ciclo vital de las pilas o se pueden producir riesgos de daños al dispositivo, fuego, quemaduras químicas, fuga de electrolitos y heridas.

- No dejes el dispositivo expuesto a fuentes de calor o en lugares con altas temperaturas, como pudiera ser un vehículo aparcado al sol. Para evitar que se dañe, retira el dispositivo del vehículo o guárdalo para que no quede expuesto a la luz solar directa (por ejemplo, colócalo en la guantera).
- No utilices un objeto puntiagudo para retirar las pilas.
- No perfores ni incineres el dispositivo o la batería.
- Mantén las pilas fuera del alcance de los niños.
- No desmontes, perfores ni dañes las pilas.
- Sustituye las pilas únicamente con las pilas de sustitución adecuadas. Utilizar otras pilas conlleva un riesgo de fuego o explosión.
- Las pilas sustituibles de tipo botón pueden contener perclorato. Se deben manejar con precaución. Consulta www.dtsc.ca.gov/hazardouswaste/perchlorate.
- Ponte en contacto con el servicio local de recogida de basura para desechar el dispositivo o la batería de forma que cumpla todas las leyes y normativas locales aplicables.
- Además, puede que el dispositivo GPS utilice una batería interna no sustituible por el usuario con varios fines, tales como el reloj de tiempo real. No retires ni intentes retirar la batería no sustituible por el usuario.

Información sobre datos de mapas

Garmin utiliza una serie de fuentes de datos privadas y gubernamentales. Prácticamente todas las fuentes de datos contienen algunos datos inexactos o incompletos. En algunos países, la información completa y precisa de mapas no está disponible o lo está a un precio muy elevado.

Declaración de conformidad

Por la presente, Garmin declara que este producto cumple con los requisitos esenciales y otras disposiciones relevantes de la Directiva 1999/5/EC. Para ver la Declaración de conformidad completa, visita www.garmin.com/compliance.

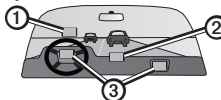
Informações Importantes de Segurança e do Produto

⚠ AVISO

Caso não sejam evitadas as situações potencialmente perigosas a seguir descritas, das mesmas pode resultar um acidente ou colisão, provocando a morte ou lesões graves.

Avisos de instalação

- Ao instalar o dispositivo num veículo, coloque o dispositivo num local seguro de modo a que este não obstrua a visão do condutor da estrada ① ou interfira com os controlos do veículo, tais como o volante, os pedais ou a alavanca das mudanças. Não coloque o dispositivo no painel de instrumentos ② do veículo sem que esteja devidamente fixado ao mesmo. Não coloque o dispositivo em frente ou sobre um airbag ③.



- O suporte do pára-brisas pode não se manter fixo ao pára-brisas em determinadas circunstâncias. Não coloque o suporte num local onde possa constituir uma distração no caso de o mesmo se soltar. Mantenha o pára-brisas limpo para ajudar a assegurar que o suporte se mantém no pára-brisas.

Avisos de navegação todo-o-terreno

Alguns produtos recreativos da Garmin sugerem rotas todo-o-terreno para várias actividades ao ar livre, tais como andar de bicicleta, fazer caminhadas e veículos de todo-o-terreno. Siga estas orientações para garantir uma navegação todo-o-terreno em segurança.

- Tenha sempre consciência e recorra ao senso comum ao tomar decisões de navegação todo-o-terreno. O dispositivo Garmin destina-se apenas ao fornecimento de sugestões de rota. Este não substitui a atenção e preparação adequada para as actividades ao ar livre. **Não siga as sugestões de rota se estas sugerirem um percurso ilegal ou se o colocarem numa situação perigosa.**
- Compare sempre atentamente a informação apresentada no dispositivo com todas as fontes de navegação disponíveis, incluindo a sinalização e condições dos trilhos, as condições



meteorológicas e outros factores que possam afectar a segurança da navegação. Por razões de segurança, esclareça todas as discrepâncias antes de continuar a navegação e respeite a sinalização e as condições.

- Esteja sempre atento aos efeitos do ambiente e aos riscos inerentes da actividade antes de fazer actividades todo-terreno. Tenha especial atenção ao impacto que o tempo e as condições dos trilhos relacionadas com o tempo podem ter na segurança da actividade. Certifique-se de que possui o equipamento e acessórios adequados para a actividade antes de navegar em caminhos e trilhos desconhecidos.

Avisos de navegação em ruas

Alguns produtos recreativos da Garmin aceitam mapas de rua e sugerem rotas que seguem estradas. Siga estas orientações para garantir uma navegação na estrada em segurança.

- Tenha sempre bom senso e utilize o veículo de forma segura. **Não se distraia com o dispositivo durante a condução e esteja sempre consciente das condições de condução.** Reduza ao mínimo o tempo que passa a olhar para o ecrã do dispositivo enquanto conduz.
- Durante a condução, não introduza destinos, mude as definições ou aceda a funções que exijam a utilização prolongada dos comandos do dispositivo. Para efectuar tais operações, encoste de forma legal e segura.
- Durante a navegação, compare cuidadosamente as informações apresentadas no dispositivo com todas as fontes de navegação disponíveis, incluindo os sinais de trânsito, cortes de estrada, condições do pavimento, congestionamento de trânsito, condições meteorológicas e outros factores que possam afectar a segurança da condução. Por razões de segurança, esclareça todas as discrepâncias antes de continuar a navegação e respeite a sinalização e as condições.
- O dispositivo destina-se ao fornecimento de sugestões de rota. Não substitua a atenção e bom senso do condutor. **Não siga as sugestões de rota se estas sugerirem manobras ilegais ou puderem colocar o veículo numa situação de perigo.**

Avisos relativos à bateria

O seu dispositivo de GPS utiliza baterias substituíveis pelo utilizador. No caso de não cumprimento destas instruções, a vida útil das baterias poderá diminuir ou estas poderão apresentar o risco de provocar danos ao dispositivo, incêndios, queimaduras químicas, fuga de electrólitos e/ou ferimentos.

- Não deixe o dispositivo exposto a uma fonte de calor ou num local sujeito a temperaturas elevadas, por exemplo, ao sol num veículo estacionado. Para evitar danos, retire a unidade do veículo ou guarde-a num local afastado da exposição solar, tal como o compartimento do guarda-luvas.
- Não utilize objectos afiados para retirar as baterias.
- Não perfure nem incinere o dispositivo ou a bateria.
- Mantenha as baterias fora do alcance das crianças.
- Não desmonte, perfure ou danifique as baterias.
- Substitua a bateria apenas pela bateria de substituição correcta. A utilização de outra bateria representa um risco de incêndio ou explosão.
- As pilhas-botão substituíveis podem conter perclorato. Podem requerer cuidados no manuseamento. Consulte www.dtsc.ca.gov/hazardouswaste/perchlorate.
- Contacte o seu departamento local de tratamento de resíduos para eliminar correctamente o dispositivo/a bateria de acordo com as leis e regulamentos locais aplicáveis.
- Além disso, o dispositivo de GPS poderá utilizar uma bateria interna não substituível para vários fins, nomeadamente para o relógio em tempo real. Não retire nem tente retirar a bateria não substituível pelo utilizador.

Informações dos dados do mapa

A Garmin recorre a uma combinação de fontes de dados privadas e governamentais. Quase todas as fontes de dados contêm informações de alguma forma imprecisas ou incompletas. Em alguns países, não se encontram disponíveis informações do mapa completas e exactas ou as mesmas têm custos proibitivos.

Declaração de Conformidade

Por este meio, a Garmin declara que esta unidade cumpre os requisitos fundamentais e restantes provisões aplicáveis constantes da Directiva 1999/5/CE. Para ver a Declaração de Conformidade completa, aceda a www.garmin.com/compliance.





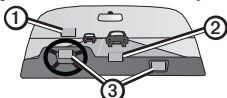
Belangrijke veiligheids- en productinformatie

WAARSCHUWING

Vermijd de volgende mogelijk gevaarlijke situaties, omdat deze kunnen leiden tot een ongeval of aanrijding wat de dood of ernstig letsel tot gevolg kan hebben.

Installatiewaarschuwingen

- Bevestig het toestel bij installatie in een voertuig zodanig dat het zicht van de bestuurder op de weg  niet wordt belemmerd en de bediening van het voertuig middels bijvoorbeeld het stuurwiel, de pedalen of de versnellingspook, niet wordt gehinderd. Plaats het toestel niet los op het dashboard  van het voertuig. Plaats het toestel niet voor of op een airbag .



- De steun aan de voorruit blijft mogelijk niet onder alle omstandigheden bevestigd. Bevestig de steun niet op een plek waar deze een afleiding vormt als deze losraakt. Houd de voorruit schoon om ervoor te zorgen dat de steun goed op de voorruit bevestigd blijft.

Waarschuwingen voor offroadnavigatie

Bepaalde recreatieproducten van Garmin hebben de mogelijkheid offroadroutes voor te stellen voor bepaalde outdooractiviteiten, zoals fietsen, wandelen en terreinwagens. Volg deze richtlijnen voor veilige offroadnavigatie.

- Houd altijd rekening met mogelijke gevaren en gebruik uw gezonde verstand als u beslissingen met betrekking tot offroadnavigatie neemt. Het Garmin-toestel is ontworpen om alleen aanwijzingen over te volgen routes te geven. Het toestel is geen vervanging voor oplettendheid en een goede voorbereiding op outdooractiviteiten. **Volg de routesuggesties niet als deze een niet-toegestane koers voorstellen of u in een onveilige situatie brengen.**
- Vergelijk de informatie die op het scherm wordt weergegeven altijd met alle beschikbare navigatiebronnen, waaronder sporen, conditie van sporen, weersomstandigheden en andere factoren die de veiligheid tijdens het navigeren in gevaar

kunnen brengen. Los uit veiligheidsoverwegingen eventuele onduidelijkheden in de navigatie altijd op voordat u uw route hervat en houd rekening met aanwijzingen en omstandigheden onderweg.

- Hou altijd rekening met de invloed van de omgeving en de bij de activiteit te verwachten gevaren alvorens offroadactiviteiten te ondernemen. Let met name op de invloed van het weer en de omstandigheden die het spoor op de veiligheid van uw activiteit heeft. Zorg ervoor dat u de juiste uitrusting en benodigheden voor uw activiteit hebt alvorens over onbekende paden en sporen te navigeren.

Waarschuwingen voor navigatie op de weg

Bepaalde recreatieproducten van Garmin kunnen worden uitgerust met wegenkaarten en routes via de weg voorstellen. Volg deze richtlijnen voor veilige navigatie via de weg.

- Houd rekening met mogelijke gevaren en bedien het voertuig op een veilige manier. **Zorg dat u tijdens het rijden niet door het toestel wordt afgeleid en blijf u volledig bewust van alle rijomstandigheden.** Kijk tijdens het rijden niet te lang op het scherm van het toestel.
- Voer tijdens het rijden geen bestemmingen in, wijzig geen instellingen en maak geen gebruik van functies waarvoor u het toestel wat langer nodig hebt. Stop op een veilige en toegestane manier voordat u overgaat tot dit soort handelingen.
- Vergelijk tijdens het navigeren de informatie die wordt weergegeven op het scherm met alle beschikbare navigatiebronnen, waaronder verkeersborden, afgesloten wegen, wegomstandigheden, files en stremmingen, weersomstandigheden en andere factoren die de veiligheid tijdens het rijden in gevaar kunnen brengen. Los uit veiligheidsoverwegingen eventuele onduidelijkheden in de navigatie altijd op voordat u uw route hervat en houd rekening met aanwijzingen en omstandigheden onderweg.
- Het toestel is ontworpen om aanwijzingen te geven over te volgen routes. Het toestel is geen vervanging voor aandachtig rijden. Houd altijd rekening met onverwacht gevaar. **Volg geen routevoorstellen als deze een niet-toegestane manoeuvre inhouden of het voertuig in een onveilige situatie brengen.**

Batterijwaarschuwingen

Uw GPS-toestel bevat batterijen die door de gebruiker kunnen worden vervangen. Niet opvolgen van deze richtlijnen kan tot gevolg hebben dat de levensduur van de batterijen wordt verkort,





of dat het risico ontstaat van schade aan het toestel, brand, chemische ontbranding, lekkage van elektrolyten en/of letsel.

- Stel het toestel niet bloot aan warmtebronnen of situaties met hoge temperaturen, zoals direct zonlicht in afgesloten voertuigen. Ter voorkoming van beschadigingen raden we u aan het toestel uit het voertuig te verwijderen en niet in direct zonlicht te plaatsen, maar bijvoorbeeld in het handschoenenkastje.
- Gebruik nooit een scherp voorwerp om de batterijen te verwijderen.
- Prik geen gaten in de batterij of het toestel en verbrand de batterij of het toestel niet.
- Bewaar batterijen buiten het bereik van kinderen.
- Haal de batterijen niet uit elkaar, prik er geen gaten in en beschadig ze niet.
- Vervang de batterij alleen door een batterij van het juiste type. Gebruik van een andere batterij leidt tot brand- en explosiegevaar.
- Vervangbare knoopcelbatterijen kunnen perchloraten bevatten. Voorzichtigheid is geboden. Zie www.dtsc.ca.gov/hazardouswaste/perchlorate.
- Neem volgens plaatselijke regels contact op met de afvalverwerker om het toestel/de batterij aan het einde van de levensduur te laten recyclen.
- Ook kan het GPS-toestel gebruikmaken van een interne, niet door de gebruiker te vervangen batterij die voor diverse doeleinden wordt ingezet, bijvoorbeeld voor de klok. Verwijder de batterij niet en probeer dit ook niet.

Informatie over de kaartgegevens

Garmin gebruikt deels gegevensbronnen van de overheid en deels particuliere gegevensbronnen. Vrijwel alle gegevensbronnen bevatten een bepaalde mate van onnauwkeurigheid. In sommige landen zijn volledige en nauwkeurige kaartgegevens niet beschikbaar of onbetaalbaar.

Conformiteitverklaring

Hierbij verklaart Garmin dat dit product voldoet aan de basiseisen en overige relevante bepalingen van richtlijn 1999/5/EG. De volledige conformiteitsverklaring kunt u lezen op www.garmin.com/compliance.

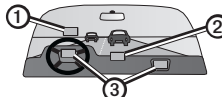
Vigtige produkt- og sikkerhedsinformationer

⚠ ADVARSEL

Følgende potentielt farlige situationer kan resultere i ulykker eller sammenstød med død eller alvorlige personskader til følge.

Advarsler i forbindelse med installation

- Når enheden installeres i et køretøj, skal den placeres sikkert, så den ikke blokerer førerens udsyn ① eller påvirker køretøjets øvrige betjeningsudstyr som f.eks. rat, pedaler eller gearstang. Placer den ikke løst på køretøjets instrumentbræt ②. Placer ikke enheden foran eller over en airbag ③.



- Monteringen til forrudden bliver muligvis ikke siddende under alle forhold. Undgå at placere monteringen, hvor den kan virke distraherende, hvis den falder af. Hold din forrudden ren for at sikre, at monteringen bliver siddende.

Advarsler i forbindelse med navigation i lige linje

- Flere af Garmins fritidsprodukter kan foreslå ruter i lige linje i forbindelse med forskellige udendørsaktiviteter som f.eks. cykling, vandreture og transport i terrængående køretøjer. Følg disse retningslinjer for at sikre sikker navigation i lige linje.
- Brug altid din egen dømmekraft, og vær fornuftig, når du træffer beslutninger om navigation i lige linje. Garmin-enheden er kun designet til at komme med forslag til ruter. Det er ikke en erstatning for opmærksomhed og ordentlig forberedelse i forbindelse med udendørsaktiviteter. **Følg ikke ruteforslag, hvis de foreslår en ulovlig handling eller bringer dig i en usikker situation.**
 - Du skal altid sammenholde informationer, der vises på enheden, med alle tilgængelige navigationskilder, bl.a. oplysninger fra skilte om stier, rutens tilstand, vejrforhold og andre faktorer, der kan påvirke sikkerheden under navigationen. Af sikkerhedsmæssige grunde skal du altid finde en løsning på eventuelle uoverensstemmelser, før du fortsætter navigationen, og rette dig efter skilte og forhold.



- Du skal altid være opmærksom på omgivelsernes beskaffenhed og aktivitetens risikoelementer, for du påbegynder aktiviteter væk fra veje og stier. Vær særligt opmærksom på den indvirkning vejret og vejrelaterede ruteforhold kan have på aktivitetens sikkerhed. Sørg for, at du har det korrekte udstyr og forsyninger til aktiviteten, for du navigerer på stier og ruter, du ikke har kendskab til.

Advarsler i forbindelse med navigation på veje

Flere af Garmin's fritidsprodukter kan acceptere vejkort og foreslå ruter, der følger veje. Følg disse retningslinjer for at sikre sikker navigation på veje.

- Brug altid din egen dømmekraft til at betjene køretøjet på en sikker måde. **Lad dig ikke distrahere af enheden under kørslen, og vær altid opmærksom på kørselsforholdene.** Minimer den tid, der går med at se på enhedens skærm under kørsel.
- Du bør ikke indtaste destinationer, ændre indstillinger eller åbne funktioner, som kræver, at du bruger enhedens kontrolfunktioner i længere tid under kørslen. Træk ind til siden på en sikker og lovlig måde, for du udfører sådanne handlinger.
- Når du bruger enheden, bør du omhyggeligt sammenholde angivelserne fra enheden med alle tilgængelige navigationskilder, bl.a. vejskilte, vejspærringer, vejforhold, kødannelse, vejforhold og andre faktorer, der kan påvirke sikkerheden under kørslen. Af sikkerhedsmæssige grunde skal du altid finde en løsning på eventuelle uoverensstemmelser, for du fortsætter navigationen, og rette dig efter skilte og forhold.
- Enheden er designet til at komme med forslag til ruter. Den kan ikke erstatte opmærksomhed og god dømmekraft fra førerens side. **Undgå at følge forslag til ruter, hvis de foreslår en ulovlig manøvre, eller hvis de placerer køretøjet i en uhensigtsmæssig situation.**

Batteriadvarsler

Din GPS-enhed bruger batterier, der kan udskiftes af brugeren. Hvis disse retningslinjer ikke overholdes, kan batterierne få en kortere levetid eller forårsage beskadigelse af GPS-enheden, brand, kemisk forbrænding, elektrolytlækage og/eller personskade.

- Efterlad ikke enheden udsat for en varmekilde eller på et sted med høj temperatur, som f.eks. i solen i et uovervåget køretøj. Du kan undgå at beskadige enheden ved at fjerne den fra

køretøjet eller opbevare den uden for direkte sollys, f.eks. i handskerummet.

- Brug ikke en skarp genstand til at fjerne batterierne.
- Undgå at punktere eller afbrænde enheden eller batteriet.
- Opbevar batterierne uden for børns rækkevidde.
- Batterierne må ikke skilles ad, punkteres eller beskadiges.
- Udskift kun batteriet med det rigtige batteri. Ved brug af et andet batteri er der fare for brand eller eksplosion.
- Knapcellebatterier, der kan udskiftes, kan indeholde perklarotmateriale. Særlig håndtering kan være nødvendig. Se www.dtscc.ca.gov/hazardouswaste/perchlorate.
- Kontakt din lokale genbrugsstation for at få oplysninger om korrekt bortskaffelse af enheden/batteriet i overensstemmelse med gældende love og regulativer.
- Desuden anvender GPS-enheden muligvis et indbygget batteri, der ikke kan udskiftes af brugeren, til forskellige formål som f.eks. realtidssuret. Du må ikke fjerne eller forsøge at fjerne batterier, der ikke kan udskiftes af brugeren.

Information om kortdata

Garmin anvender en kombination af officielle og private datakilder. Næsten alle datakilder indeholder nogle unøjagtige eller ufuldstændige data. I visse lande er fuldstændig og nøjagtig kortinformation enten ikke tilgængelig, eller den er uforsvarligt præciseret.

Overensstemmelseserklæring

Garmin erklærer hermed, at dette produkt overholder de essentielle krav og andre relevante dele af direktivet 1999/5/EC. Hvis du vil se hele overensstemmelseserklæringen, skal du gå til www.garmin.com/compliance.

Tärkeitä turvallisuus- ja tuotetietoja

VAROITUS

Seuraavien mahdollisesti vaarallisten tilanteiden vältämättä jättäminen voi aiheuttaa onnettomuuden tai törmäyksen, joka voi johtaa kuolemaan tai vakaviin vammoihin.

Asennusvaroitukset

- Kun asennat laitteen ajoneuvoon, aseta se tukevasti siten, että se ei peitä kuljettajan näkyvyyttä tiheen  tai estä ajoneuvon





hallintalaitteiden (kuten ohjayspyörä, polkimet tai vaihdekeppi) käyttöä. Älä aseta ajoneuvon kojelaudalle ② kiinnittämättä. Älä aseta laitetta auton turvatyynyyn ③ eteen tai yläpuolelle.



- Tuulilasikiinnitys ei saa olla aina kiinnitettynä tuulilasien. Älä sijoita telinettä paikkaan, jossa se voisi irrota ja häiritä ajamista. Pidä tuulilasi puhtaana, jotta telne pysyy tuulilasissa.

Maastonavigointivaroitukset

Jotkin Garminin vapaa-ajan laitteet voivat ehdottaa maastoreittejä monenlaisen ulkoiluun, kuten pyöräilyyn, patikointiin ja ajoon mönkijällä. Varmista turvallinen navigointi maastossa noudattamalla seuraavia ohjeita.

- Käytä aina harkintaa ja tervettä järkeä, kun teet päätöksiä navigoinnista maastossa. Garmin-laite antaa ainoastaan reititiedotuksia. Se ei korvaa tarkkaavaisuutta ja huolellista valmistautumista ulkoiluun. **Älä seuraa reititiedotuksia, jos niissä ehdotetaan laitonta reittiä tai joutuisit vaaralliseen tilanteeseen niitä seuraamalla.**
- Vertaa aina laitteessa näkyviä tietoja kaikkiin käytettävissä oleviin navigointitilanteisiin, kuten tienviittoihin, polun olosuhteisiin, sääolosuhteisiin ja muihin tekijöihin, jotka voivat vaikuttaa turvallisuuteen navigoitaessa. Selvitä turvallisuuden vuoksi kaikki epäselvyydet aina ennen navigoinnin jatkamista, noudatta liikennemerkejä ja huomioi olosuhteet.
- Huomioi aina ympäristön vaikutukset ja toiminnan luontaiset riskit, ennen kuin lähdet maastoon, erityisesti sään ja siihen liittyvien polun olosuhteiden vaikutukset turvallisuuteen. Varmista, että varusteesi sopivat toimintaan, ennen kuin lähdet navigoimaan vieraille poluille ja teille.

Katunavigointivaroitukset

Jotkin Garminin vapaa-ajan laitteet voivat hyväksyä katukarttoja ja ehdottaa reittejä, jotka seuraavat teitä. Varmista turvallinen navigointi tiellä noudattamalla seuraavia ohjeita.

- Käytä ajoneuvoa aina turvallisesti ja harkiten. **Älä anna laitteen häiritä ajamista ja tarkkaile kaikkia ajo-olosuhteita.** Katso laitteen näyttöä mahdollisimman vähän

ajassasi.

- Älä syötä määränpäitä, muita asetuksia tai käytä paljon aikaa viedä toimintoja ajamisen aikana. Aja tien sivuun turvallisesti ja laillisesti ennen näitä toimintoja.
- Vertaa laitteen antamia tietoja navigoinnin aikana kaikkiin muihin mahdollisiin navigointikeinoihin, kuten tienviittoihin, tiesulkuihin, tieolosuhteisiin, liikeneruuhkiin, sääolosuhteisiin ja muihin ajoturvallisuuteen vaikuttaviin tekijöihin. Selvitä turvallisuuden vuoksi kaikki epäselvyydet aina ennen navigoinnin jatkamista, noudatta liikennemerkejä ja huomioi olosuhteet.
- Laite antaa reititiedotuksia. Se ei korvaa kuljettajan tarkkaavaisuutta ja harkintaa. **Älä seuraa reititiedotuksia, jos ne edellyttävät laitonta ohjausliikettä tai asettavat ajoneuvon vaaralliseen tilanteeseen.**

Akkuvaroitukset

GPS-laitteessasi on vaihdettava akku. Jos näitä ohjeita ei noudateta, akun käyttöikä saattaa lyhentyä, tai akku saattaa vahingoittaa laitetta tai aiheuttaa tulipalon, palovammoja, akunestevuodon ja/tai fyysisiä vammoja.

- Älä jätä laitetta lähelle lämmönlähdettä tai kuumaan paikkaan, kuten auringossa olevaan valvomatomaan ajoneuvoon. Voit estää vaurioita irrottamalla laitteen ajoneuvosta tai säilyttämällä sitä poissa suorasta auringonpaisteesta, esimerkiksi hansikaslokerossa.
- Älä irrota akkua terävällä esineellä.
- Älä puhkaise tai polta laitetta tai akkua.
- Säilytä akku poissa lasten ulottuvilta.
- Älä pura, puhkaise tai vahingoita akkua.
- Vaihda akku vain oikeaan vaihtokaakkuun. Jonkin toisen akun käyttäminen voi aiheuttaa tulipalon tai räjähdyksen.
- Vaihdetavat nappiparistot saattavat sisältää perkloraattimateriaalia. Saattaa vaatia erityiskäsittelyä. Lisätietoja on osoitteessa www.dtsc.ca.gov/hazardouswaste/perchlorate.
- Hävitä laite/akku paikallisten jätehuoltomääräysten mukaisesti.
- Lisäksi GPS-laitteessa saattaa olla sisäinen akku, jota käyttäjä ei voi vaihtaa. Esimerkiksi reaaliaikakello saattaa käyttää sitä. Älä poista tai yritä poistaa akkua, joka ei ole käyttäjän vaihdettavissa.





Tietoa karttatieoista

Garmin käyttää sekä julkishallinnon että yksityisiä tietolähteitä. Lähes kaikissa tietolähteissä on joiakin vääriä tai puutteellisia tietoja. Joistakin maista ei ole saatavissa täydellisiä ja tarkkoja karttatietoja tai ne ovat erittäin kalliita.

Vaatumustenmukaisuusvakuutus

Garmin vakuuttaa täten, että tämä tuote on direktiivin 1999/5/EY olennaisten vaatimusten ja muiden määräysten mukainen. Katso koko vaatimustenmukaisuusvakuutus osoitteesta www.garmin.com/compliance.

Viktig sikkerhets- og produktinformasjon

ADVARSEL

Hvis du unnlater å unngå de potensielt farlige situasjonene nedenfor, kan det føre til ulykke eller kollisjon med dødsfall eller alvorlig personskade.

Advarsler om montering

- Når du monterer enheten i et kjøretøy, må du plassere den på en sikker måte, slik at den ikke hindrer førerens sikt **1** eller forstyrrer kjøretøys kontrollen, for eksempel rattet, pedalele eller girspaken. Må ikke plasseres på kjøretøys dashboard **2** uten å være festet. Ikke plasser enheten foran eller over en kollisjonspute **3**.



- Det kan hende at frontrutebraketten ikke holder seg på plass på frontruten under alle omstendigheter. Ikke plasser braketten der den kan distrahere føreren hvis braketten skulle løse. Hold frontruten ren for å sikre at braketten ikke løser fra frontruten.

Advarsler om navigering utenfor vei

- Enkelte rekreasjonsprodukter fra Garmin kan foreslå ruter utenfor vei til ulike utendørsaktiviteter, for eksempel sykling, fotturer og terrengbilkjøring. Følg disse retningslinjene for å sikre trygg navigering utenfor vei.
- Bruk alltid sunn fornuft og vis folkevett når du tar avgjørelser om navigering utenfor vei. Garmin-enheten kan bare gi forslag

til kjøreruter. Den erstatter ikke behovet for å følge med på veien eller riktige forberedelser til utendørsaktiviteter. **Ikke følg ruteforslagene hvis de foreslår en ulovlig rute, eller hvis det vil sette deg i en risikabel situasjon.**

- Sammenheng alltid informasjonen som vises på enheten, nøye med alle tilgjengelige navigeringskilder, inkludert stiskilt, forholdene på stien, værforhold og andre faktorer som kan påvirke sikkerheten mens du navigerer. For sikkerhets skyld må alltid eventuelle uoverensstemmelser oppklares før du fortsetter å navigere. Følg skilt, og ta hensyn til forholdene.
- Vær alltid oppmerksom på innvirkninger fra miljøet og risikoen forbundet med aktiviteten før du legger ut på aktiviteter utenfor vei, spesielt følgene været og værrelaterte stiforhold kan ha å si for hvor sikkert det er å gjennomføre aktiviteten. Sørg for at du har riktig utstyr og tilbehør for aktiviteten før du navigerer langs spor og stier du ikke kjenner.

Advarsler om gatenavigering

Enkelte rekreasjonsprodukter fra Garmin kan motta gatekart og foreslå ruter som følger veier. Følg disse retningslinjene for å sikre trygg navigering på vei.

- Bruk alltid sunn fornuft, og bruk kjøretøyet på en sikker måte. **Ikke la deg distrahere av enheten mens du kjører, og vær obs på alle kjøreforhold.** Begrens tiden du bruker på å se på skjermen på enheten mens du kjører.
- Ikke legg inn bestemmelsessteder, andre innstillinger eller bruk funksjoner som krever utstrakt bruk av enhetens kontrollen, mens du kjører. Sving inn til siden på en forsvarlig og lovlig måte før du betjener enheten.
- Når du navigerer, må du sammenligne informasjon som vises på enheten, nøye med alle tilgjengelige navigeringskilder, inkludert veiskilt, veisperring, veiforhold, køer, værforhold og andre faktorer som kan påvirke sikkerheten mens du kjører. For sikkerhets skyld må alltid eventuelle uoverensstemmelser oppklares før du fortsetter å navigere. Følg skilt, og ta hensyn til forholdene.
- Enheten er laget for å gi forslag til kjøreruter. Den erstatter ikke førerens behov for å følge med på veien eller sunn fornuft. **Ikke følg ruteforslagene hvis de foreslår en ulovlig manøver, eller hvis det vil sette kjøretøyet i en risikabel situasjon.**

Batteriadvvarsler

GPS-enheten har batterier som brukeren kan bytte ut. Hvis disse retningslinjene ikke overholdes, kan levetiden til batteriene





förkortas, eller det kan uppstå fara för skada på enheten, brann, kemiska brännår, elektroyttlekkasje og/eller personskader.

- Ikke la enheten ligge ved en varmekilde eller et sted med høy temperatur, for eksempel i solen i en bil uten tilsyn. Ta enheten ut av bilen, eller legg den for eksempel i hanskeroemmet, slik at den ikke utsettes for direkte sollys. Slik unngår du at den blir skadet.
- Ikke ta ut batteriene med en skarp gjenstand.
- Enheten eller batteriet må ikke punkteres eller brennes.
- Oppbevar batteriene utilgjengelig for barn.
- Ikke ta batteriene fra hverandre, punkter dem eller påfør dem skader.
- Bytt bare ut batteriet med riktig type batteri. Bruk av et annet batteri medfører fare for brann eller eksplosjon.
- Utbyttbare knappcellebatterier kan inneholde perkloratmateriale. Spesiell håndtering kan være påkrevd. Se www.dtsc.ca.gov/hazardouswaste/perchlorate.
- Kontakt den lokale avfallsstasjonen for å kassere enheten/batteriet i henhold til lokale lover og regler.
- I tillegg kan GPS-enheten bruke et internt batteri som brukeren ikke kan bytte ut, til ulike formål, for eksempel sanntidsklokken. Ikke ta ut eller prøv å ta ut batteriet som ikke kan byttes ut av brukeren.

Kartdatainformasjon

Garmin bruker en kombinasjon av offentlige og private datakilder. Så å si alle datakilder inneholder til en viss grad uriktige eller ufullstendige data. I noen land er fullstendig og uøyaktig kartinformasjon enten ikke tilgjengelig eller uforholdsmessig dyr.

Samsvarserklæring

Garmin erklærer herved at dette produktet samsvarer med hovedkravene og andre relevante bestemmelser i direktivet 1999/5/EF. Hvis du vil se hele samsvarserklæringen, kan du gå til www.garmin.com/compliance.

Viktig sikkerhets- og produktinformasjon

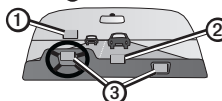


VARNING

Om du inte undviker følgende farliga situationer kan det resultera i en olycka eller kollisjon som kan sluta med dödsfall eller allvarlig personskada.

Installationsvarningar

- När du installerar enheten i ett fordon måste enheten placeras på ett säkert sätt. Den får inte blockera förarens sikt ① eller förhindra användningen av fordonets instrument, som ratt, pedaler och växelspåk. Får inte placeras löst på fordonets instrumentbräda ②. Enheten får inte placeras framför eller ovanför krockkuddar ③.



- Fästet på vindrutan kan under vissa omständigheter lossna. Placera inte fästet där det skulle distrahera föraren om det lossnade. Håll vindrutan ren så bidrar det till att fästet sitter kvar på vindrutan.

Terrängnavigeringsvarningar

Vissa Garmin-rekreatjonsprodukter kan föreslå terrängrutter för olika friluftaktiviteter, till exempel cykling, vandring och färd med fordon för alla terräng. Följ de här riktlinjerna för säker terrängnavigering.

- Använd alltid ett gott omdöme och sunt förnuft när du navigerar i terräng. Garmin-enheten är utformad för att endast ge rutförslag. Den kan inte ersätta din egen uppmärksamhet og god förberedelse för friluftaktiviteter. **Följ inte rutförslagen om de medför en olaglig manövrer eller skulle försätta dig i en situation som inte är säker.**
- Du ska alltid noggrant jämföra information som enheten visar med alla tillgängliga navigeringskällor inklusive vägskyttar, vägförhållanden, trafikstockning, väderleksförhållanden och andra faktorer som kan påverka säkerheten under körning. Åtgärda alltid för säkerhets skull alla avvikelser innan du fortsätter navigeringen og uppmärksamma alla skyltar och förhållanden.
- Tänk alltid på miljöpåverkan og de risker som kan uppstå





innan du utövar terrängaktiviteter, framför allt hur vädret och väderrelaterade förhållanden på terrängleden kan påverka din säkerhet under aktiviteten. Se till att du är lämpligt klädd och har rätt utrustning för din aktivitet innan du navigerar på obekanta stigar och leder.

Gatunavigeringsvarningar

Vissa Garmin-rekreativsprodukter accepterar gatukartor och föreslår rutter som följer vägar. Följ de här riktlinjerna för säker vägnavigering.

- Använd alltid ditt bästa omdöme och manövrera fordonet på ett säkert sätt. **Låt inte enheten distrahera dig under tiden du kör och var alltid aktsam på alla körförhållanden.** Minimera den tid du tittar på enhetens skärm under tiden du kör.
- Du ska inte lägga in mål, ändra inställningar eller använda funktioner som kräver långvarig användning av enhetens kontroller under tiden du kör. Kör av på ett säkert och lagligt sätt innan du försöker dig på sådana åtgärder.
- När du navigerar ska du noggrant jämföra information som enheten visar med alla tillgängliga navigeringskällor inklusive vägskytlor, avstängda vägar, vägförhållanden, trafikstockning, väderleksförhållanden och andra faktorer som kan påverka säkerheten under körning. Åtgärda alltid för säkerhets skull alla avvikelser innan du fortsätter navigeringen och uppmärksamma alla skytlor och förhållanden.
- Enheten är utformad för att ge rutförslag. Den ersätter inte förarens uppmärksamhet och goda omdöme. **Följ inte rutförslag om de medför en olaglig manöver eller skulle försätta fordonet i en situation som inte är säker.**

Batterivarningar

I din GPS-enhet används batterier som du kan byta. Om dessa riktlinjer inte följs kan batteriernas livslängd förkortas eller så kan de orsaka skada på enheten, brand, kemisk brännskada, elektrolytläckage och/eller personskada.

- Utsätt inte enheten för varma källor och lämna den inte på en varm plats, t.ex. i en bil parkerad i solen. För att förhindra att skador uppstår ska enheten tas med från bilen eller skyddas från direkt solljus, till exempel genom att läggas i handsfacket. Använd inte ett vässel föremål när du tar bort batteriet.
- Enheten eller batteriet får inte punkteras eller utsättas för eld.
- Håll batterierna utom räckhåll för barn.

- Du får inte ta isär, punktera eller skada batterierna.
- Använd endast rätt sorts batteri vid byte. Om du använder ett annat batteri finns risk för brand eller explosion.
- Utbytbara knappcellsbatterier kan innehålla perklaromatmaterial. Särskild hantering kan gälla. Se www.dtsc.ca.gov/hazardouswaste/perchlorate.
- Kontakta lokala avfallsmyndigheter för information om var du kan kasta enheten/batteriet i enlighet med tillämpliga lokala lagar och bestämmelser.
- Vidare kan GPS-enheten ha ett internt batteri som du inte kan byta, som t.ex. används för realtidsklockan. Försök inte ta bort ett batteri som inte går att byta ut av användaren.

Information om kartdata

Garmin använder en kombination av privata datakällor och datakällor från myndigheter. Så gott som alla datakällor innehåller en del felaktiga eller ofullständiga data. I vissa länder är fullständig och exakt kartinformation inte tillgänglig eller oöverkomligt dyr.

Överensstämmelseförklaring

Härmed intygar Garmin att den här produkten uppfyller de grundläggande kraven och andra tillämpliga föreskrifter i direktiv 1999/5/EG. Överensstämmelseförklaringen i sin helhet finns på www.garmin.com/compliance.

Ważne informacje dotyczące bezpieczeństwa i produktu

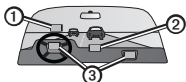
OSTRZEŻENIE

Nieprzestrzeganie poniższych zaleceń może być źródłem zagrożeń prowadzących do wypadku lub kolizji, a co za tym idzie do śmierci lub poważnych obrażeń ciała.

Ostrzeżenia dotyczące instalacji urządzenia

Urządzenie należy zamontować w samochodzie w bezpiecznym miejscu, aby nie ograniczało widoczności w czasie jazdy ❶ ani nie utrudniało dostępu do elementów służących do obsługi pojazdu, takich jak kierownica, pedały czy dźwignia zmiany biegów. Nie należy kłaść urządzenia luzem na desce rozdzielczej samochodu ❷. Nie wolno umieszczać urządzenia w miejscach, w których są zamontowane poduszki powietrzne, ani nad nimi ❸.





- Uchwyt samochodowy nie powinien być na stałe zamocowany na szybie przedniej pojazdu. Nie należy umieszczać uchwytu w miejscu, w którym — w razie jego upadku — może spowodować rozproszenie uwagi kierowcy. Należy dbać o czystość szyby przedniej, aby zapewnić prawidłową przyczepność uchwytu.

Ostrzeżenia dotyczące nawigacji po bezdrożach

Niektóre przeznaczone do rekreacji urządzenia firmy Garmin posiadają funkcję umożliwiającą wyznaczanie tras po bezdrożach, co sprawdza się w przypadku aktywności na świeżym powietrzu, tj. jazda na rowerze, piesze wędrówki czy jazda terenowa. Zastosowanie się do poniższych wytycznych zapewni bezpieczną nawigację po bezdrożach.

- Podejmując decyzje dotyczące jazdy po bezdrożach z zastosowaniem urządzeń nawigacyjnych, należy zawsze samemu oceniać sytuację i kierować się rozsądkiem. Jedynym zadaniem urządzenia firmy Garmin jest przekazywanie wskazówek dotyczących trasy przejazdu. Nie zwalnia to jednak z obowiązku zachowania pełnej koncentracji i właściwego przygotowania do aktywnej turystyki w terenie. **Ze wskazówek dotyczących trasy przejazdu nie należy korzystać, jeśli sugerują trasę niezgodną z obowiązującymi przepisami lub gdy zastosowanie się do nich może zagrozić bezpieczeństwu użytkownika.**
- Należy dokładnie porównywać informacje pokazywane na wyświetlaczu ze wszystkimi innymi dostępnymi źródłami informacji, łącznie z oznakowaniem szlaku, warunkami panującymi na szlaku i warunkami pogodowymi, a także wziąć pod uwagę wszystkie czynniki, które mogłyby wpłynąć na bezpieczeństwo w trakcie podróży. Ze względów bezpieczeństwa przed kontynuowaniem jazdy z użyciem urządzenia nawigacyjnego należy rozstrzygnąć wszelkie wątpliwości oraz stosować się do znaków i warunków na drodze.
- Przed wyruszeniem w trasę po bezdrożach należy rozważyć aspekty środowiskowe oraz związane z tym zagrożenia, a zwłaszcza wpływ jaki mogą mieć na nasze bezpieczeństwo warunki pogodowe na szlaku. Przed wyruszeniem w trasę

po nieznanymi ścieżkach i szlakach, należy upewnić się, że posiadany sprzęt i zaopatrzenie są adekwatne do podejmowanej wyprawy.

Ostrzeżenia dotyczące nawigacji drogowej

Niektóre przeznaczone do rekreacji urządzenia firmy Garmin przystosowane są do odczytu map drogowych i posiadają tryb wytyczania tras uwzględniający istniejącą sieć dróg. Zastosowanie się do poniższych wytycznych zapewni bezpieczną nawigację po drogach.

- Należy zawsze samemu oceniać sytuację i bezpiecznie kierować pojazdem. **Podczas jazdy należy zawsze koncentrować się na bieżącej sytuacji na drodze, uważając, aby nie dopuścić do rozproszenia swojej uwagi przez komunikaty urządzenia.** Czas obserwacji ekranu urządzenia podczas jazdy należy ograniczyć do minimum.
- Podczas jazdy nie należy wprowadzać nowych pozycji, zmieniać ustawień ani korzystać z funkcji urządzenia, których obsługa wymaga poświęcenia dużej ilości czasu. Przed przystąpieniem do wykonywania takich czynności należy zatrzymać samochód w sposób bezpieczny i zgodny z przepisami.
- Podczas podróży należy dokładnie porównywać informacje pokazywane na wyświetlaczu ze wszystkimi innymi dostępnymi źródłami informacji, w tym ze znakami drogowymi, znakami zamkniętych dróg, warunkami pogodowymi i innymi czynnikami mającymi wpływ na bezpieczną jazdę. Ze względów bezpieczeństwa przed kontynuowaniem jazdy z użyciem urządzenia nawigacyjnego należy rozstrzygnąć wszelkie wątpliwości oraz stosować się do znaków i warunków na drodze.
- Urządzenie ma za zadanie przekazywanie wskazówek dotyczących trasy przejazdu. Nie zwalnia to jednak kierowcy z obowiązku zachowania pełnej koncentracji i rozważli. **Nie należy kierować się wskazówkami dotyczącymi trasy, jeśli proponują one niedozwolony prawem manewr albo stawiają pojazd w niebezpiecznej sytuacji.**

Ostrzeżenia dotyczące baterii

Twoje urządzenie GPS działa z bateriami, które mogą być wymieniane przez użytkownika. Nieprzestrzeganie poniższych zaleceń może doprowadzić do skrócenia czasu sprawnego działania baterii, a nawet grozić uszkodzeniem urządzenia, pożarem, oparzeniem substancjami chemicznymi, wyciekami





elektrolitu i/lub zranieniem.

- Urządzenia nie należy pozostawiać w pobliżu źródeł ciepła ani w miejscach narażonych na działanie wysokiej temperatury, np. w samochodzie zaparkowanym na słońcu. Aby uniknąć ryzyka uszkodzenia urządzenia, należy je wyjąć z samochodu albo ukryć w miejscu nienarażonym na bezpośrednie działanie promieni słonecznych, np. w schowku w desce rozdzielczej.
- Baterii nie wolno wyciągać przy użyciu ostro zakończonych przedmiotów.
- Nie wolno przedziurawiać urządzeń i baterii ani wrzucać ich do ognia.
- Baterie należy przechowywać w miejscu niedostępnym dla dzieci.
- Nie wolno rozbierać baterii na części, przedziurawiać ani w jakikolwiek inny sposób naruszać integralności ich obudowy.
- Baterię oryginalną można zastąpić wyłącznie baterią zamienną odpowiedniego typu. Użycie innej baterii wiąże się z niebezpieczeństwem pożaru bądź eksplozji.
- Wymienne baterie pastylkowe mogą zawierać nadchloran. Konieczny może być specjalny sposób postępowania. Patrz strona www.dtscc.ca.gov/hazardouswaste/perchlorate.
- Zużyte urządzenie/baterię nienadającą się do dalszego użytku należy przekazać do punktu utylizacji i powtórnego przetwarzania odpadów zgodnie z prawem i przepisami obowiązującymi na danym obszarze.
- Ponadto urządzenie GPS może zawierać wewnętrzną, niewymienialną przez użytkownika baterię, służącą np. do wyświetlania zegara czasu rzeczywistego. Podejmowanie jakichkolwiek prób wymontowania tej baterii jest zabronione.

Dane kartograficzne

Firma Garmin wykorzystuje różne rządowe i prywatne źródła danych. Praktycznie wszystkie źródła danych zawierają pewne niedokładne lub niepełne dane. W niektórych krajach pełne i dokładne dane kartograficzne nie są dostępne lub ich cena jest zapowra.

Deklaracja zgodności

Firma Garmin niniejszym deklaruje, że ten produkt spełnia zasadnicze wymagania dyrektywy 1999/5/WE i inne określone w niej warunki. Treść deklaracji zgodności można znaleźć na stronie www.garmin.com/compliance.

Důležité bezpečnostní informace a informace o produktu

VAROVÁNÍ

Pokud se nevyhnete následujícím nebezpečným situacím, můžete se vystavit nebezpečí nehody nebo srážky, která může vést ke smrti nebo vážnému zranění.

Varování pro instalaci

- Instalujete-li zařízení ve vozidle, bezpečně ho umístíte tak, aby nepřekáželo řidiči ve výhledu na silnici ❶ nebo nezasahovalo do prvků pro řízení vozidla, jako je volant, pedály nebo řadič páka. Neumístíte zařízení na palubní desku vozidla, aniž by bylo zabezpečeno ❷. Neumístíte zařízení před ani nad airbagy ❸.



- Za žádných okolností nesmí držák na čelní sklo zůstat připojen k čelnímu sklu. Neumístíte držák na místo, kde by v případě samovolného uvolnění odváděl pozornost řidiče. Udržujte čelní sklo čisté, abyste zajistili, že bude držák na předním skle dobře držet.

Varování pro navigaci mimo silnice

Některé produkty Garmin pro rekreaci dokáží navrhnout trasy mimo silnice pro různé venkovní aktivity, např. cyklistiku, turistiku a všechna terénní vozidla. Dodržujte tato doporučení, abyste zajistili bezpečnou navigaci mimo silnice.

- Při rozhodování o navigaci mimo silnice vždy spoléhejte na svůj nejlepší úsudek a řiďte se vlastním zdravým rozumem. Zařízení Garmin je sestaveno tak, aby navrhovalo pouze možné trasy. Neslouží jako náhrada pozornosti a pečlivé přípravy na venkovní aktivity. **Nesledujte návrhy tras, pokud tyto návrhy obsahují protizákonný kurz nebo by vás zavedly do nebezpečné situace.**
- Vždy pečlivě srovnávejte informace zobrazené v zařízení se všemi ostatními zdroji navigace, včetně turistických značek, situace na cestě, aktuálního počasí a dalších faktorů, které mohou ovlivnit bezpečnost během navigace. Z bezpečnostních důvodů vždy před pokračováním v cestě vyřešte veškeré





nesrovnalosti a podrďte se místnímu značení a situaci.

- Před zahájením aktivit mimo silnice mějte vždy na paměti možné dopady na životní prostředí a vlastní rizika aktivity, především možný vliv počasí a situace na cestě související s počasím na bezpečnost aktivity. Před navigací po neznámých cestách a stezkách se ujistěte, že pro aktivitu máte správnou vybavu a příslušenství.

Varování pro navigaci po ulicích

Některé produkty pro rekreaci Garmin dokáží přijmout mapy ulic a navrhnout trasy, které sledují silnice. Dodržujte tato doporučení, abyste zajistil bezpečnou navigaci po silnici.

- Vždy se řiďte svým nejlepším úsudkem a obsluhujte vozidlo bezpečným způsobem. **Nedovoďte, aby zařízení odpoutávalo vaši pozornost a neustále se plně věnujte řízení.** Během řízení omezte čas sledování obrazovky zařízení na minimum.
- Během řízení do přístroje nezačínáte nové destinace, neměňte nastavení ani nepoužívejte jakékoli funkce, které vyžadují delší obsluhu zařízení. Předtím, než se pustíte do podobných úkonů, zaparkujte na bezpečném a povoleném místě.
- Během jízdy za pomoci navigace pečlivě srovnávejte informace zobrazené v zařízení se všemi ostatními zdroji navigace, včetně místního značení, uzávěrek cest, dopravní situace, zhušťování dopravy, aktuálního počasí a dalších faktorů, které by mohly ovlivnit bezpečnost řízení. Z bezpečnostních důvodů vždy před pokračováním v cestě vyřete všechny nesrovnalosti a podrďte se místnímu značení a situaci.
- Zařízení je sestaveno tak, aby navrhovalo možné trasy. Zařízení nemůže nahradit nutnost řidičovy pozornosti a zdravého úsudku. **Nesledujte návrhy tras, pokud tyto návrhy obsahují nezákonný manévr, nebo by mohly uvést vozidlo do nebezpečné situace.**

Upozornění k používání baterií

Zařízení GPS používá baterie vyměnitelné uživatelem. Pokud byste se neřídili těmito pokyny, mohlo by dojít ke zkrácení životnosti baterií nebo k nebezpečí poškození zařízení, požáru, chemickému spálení, k vytečení elektrolytu nebo k úrazu.

- Nevystavujte zařízení působení tepleného zdroje a nenechávejte ho na místech s vysokou teplotou, například na slunci v opuštěném vozidle. Chcete-li se vyhnout poškození, odstraňte zařízení z vozidla a nenechávejte ho na místech vystaveným přímému slunečnímu záření, například na palubní desce.

- K vyjmutí baterií nepoužívejte ostré předměty.
- Zařízení nebo baterii nepropichujte nebo nespalujte.
- Baterie udržujte mimo dosah dětí.
- Baterie nerozebírejte, nepropichujte ani neněte.
- Baterii vyměňte pouze za odpovídající náhradní baterii. Použití jiné baterie představuje riziko požáru nebo výbuchu.
- Vyměnitelné knoflíkové baterie mohou obsahovat chloristanový materiál. Může být vyžadována speciální manipulace. Další informace naleznete na adrese www.dnsc.ca.gov/hazardouswaste/perchlorate.
- Kontaktujte místní středisko pro likvidaci odpadů, pokud chcete zařízení/baterii zlikvidovat v souladu s platnými místními zákony a předpisy.
- Kromě toho může zařízení GPS interní, uživatелем nevyměnitelnou baterii používat pro různé účely, např. jako hodiny reálného času. Neodstraňujte nebo se nepokoušejte odstranit uživatелем nevyměnitelnou baterii.

Informace o mapových datech

Společnost Garmin využívá kombinaci vládních a soukromých datových zdrojů. V podstatě všechny zdroje dat obsahují určité nepřesné nebo neúplné údaje. Kompletní a přesné informace nejsou v některých zemích vůbec k dispozici nebo jsou nepřiměřeně nákladné.

Prohlášení o shodě

Společnost Garmin tímto prohlašuje, že produkt odpovídá základním požadavkům a dalším relevantním ustanovením směrnice 1999/5/EC. Plné znění Prohlášení o shodě naleznete na webových stránkách www.garmin.com/compliance.

Правила техники безопасности и сведения об изделии

⚠ ВНИМАНИЕ!

Если следующие потенциально опасные для здоровья ситуации не будут предотвращены, они могут привести к несчастному случаю или аварии и, как следствие, к получению травм или летальному исходу.





Предупреждения относительно установки

- При установке устройства в автомобиле аккуратно разместите его таким образом, чтобы оно не заслоняло обзор водителю ① и не создавало помех для работы органов управления автомобилем (руль, педали и рычаг переключения передач). Не размещайте незакрепленное устройство на приборной панели ②. Не располагайте устройство перед подушками безопасности или над ними ③.



- В некоторых случаях может потребоваться снять крепление с лобового стекла. Не помещайте крепление в таком месте, где его снятие в случае необходимости может вызвать затруднения. Следите за тем, чтобы лобовое стекло было чистым, иначе крепление может упасть с него.

Предупреждения относительно внедорожных маршрутов

- Некоторые навигационные устройства Garmin для отдыха могут прокладывать маршруты без учета дорог, например, для пеших походов, поездок на велосипеде или внедорожном транспорте. Для обеспечения безопасности передвижения по внедорожным маршрутам соблюдайте следующие правила.
- Во время движения по внедорожным маршрутам соблюдайте осторожность и всегда руководствуйтесь здравым смыслом. Настоящее устройство Garmin предназначено только для прокладки возможных маршрутов. Оно не способно заменить ваше внимание и должную подготовку к поездке или походу. **Не следуйте по маршрутам, предложенным устройством, если такие маршруты предполагают передвижение по запретным зонам или создание опасной ситуации.**
 - Во время движения по маршруту следует внимательно сравнивать информацию, отображаемую на экране устройства, с данными всех доступных источников навигационных данных, включая дорожные знаки, указатели, погодные условия и другие факторы, которые могут повлиять на безопасность во время путешествия. Для обеспечения безопасности следует прояснить все

расхождения, прежде чем продолжать движение по маршруту; при движении следует соблюдать требования дорожных знаков и следить за дорожными условиями.

- Предпринимая поездку или поход по внедорожному маршруту, следует помнить об условиях окружающей среды и связанных рисках, в особенности это касается погоды и влияния погодных условий на состояние тропы/дорожки и, соответственно, вашу безопасность. Перед тем как отправиться в путешествие по неизвестным маршрутам и тропам, убедитесь в наличии соответствующей экипировки и снаряжения.

Предупреждения относительно городских маршрутов

Некоторые навигационные устройства Garmin для отдыха поддерживают карты городских улиц и прокладывают маршруты по дорогам. Для обеспечения безопасности передвижения по дорогам соблюдайте следующие правила.

- Всегда полагайтесь на здравый смысл и аккуратно управляйте автомобилем. **Не отвлекайтесь на устройство во время движения и всегда внимательно следите за дорогой.** Сведите к минимуму время, затрачиваемое на наблюдение экрана устройства во время движения.
- Во время движения не следует заниматься вводом данных о местах назначения, изменением настроек и использованием любых функций, требующих длительного использования элементов управления устройства. Прежде чем приступить к использованию таких функций, припаркуйтесь в безопасном месте в соответствии с правилами дорожного движения.
- Во время навигации необходимо внимательно сравнивать информацию на экране устройства с данными всех доступных источников навигационной информации, включая дорожные знаки, оповещения о закрытии дорог, особые дорожные условия, зазоры, погодные условия и другие факторы, которые могут отразиться на безопасности движения. Для обеспечения безопасности следует прояснить все расхождения, прежде чем продолжать движение по маршруту; при движении следует соблюдать требования дорожных знаков и следить за дорожными условиями.
- Устройство предназначено для прокладки возможных маршрутов. Оно не способно заменить внимание водителя





на дороге. Не следуйте по маршрутам, предложенным устройством, если такие маршруты предполагают запрещенные маневры либо создание опасной ситуации для автомобиля.

Предупреждения по использованию элементов питания

В GPS-устройстве используются элементы питания, которые подлежат замене пользователем. Несоблюдение данных указаний может привести к сокращению срока службы элементов питания или стать потенциальной причиной повреждения устройства, возгорания, химического ожога, протекания электролита и/или травмирования.

- Не подвергайте устройство воздействию высоких температур, например, не оставляйте его в жаркий солнечный день в припаркованном автомобиле. Для предотвращения возникновения повреждений храните устройство вне зоны воздействия прямых солнечных лучей, например в бардачке автомобиля.
- Не пользуйтесь острыми предметами для извлечения элементов питания.
- Не продельвайте в элементах питания и устройстве отверстий и не сжигайте их.
- Храните элементы питания в недоступном для детей месте.
- Запрещается разбирать элементы питания, делать в них отверстия или повреждать иным образом.
- Для замены используйте элементы питания только соответствующего типа. Использование других элементов питания может привести к возгоранию или взрыву.
- Сменные элементы питания таблеточного типа могут содержать перхлорат. При обращении с ними может потребоваться соблюдение особых правил. См. веб-сайт www.dtsc.ca.gov/hazardouswaste/perchlorate.
- По вопросам утилизации устройства и элементов питания в соответствии с применимыми законами и нормативными требованиями обратитесь в местную службу по переработке отходов.
- Также GPS-устройство может иметь встроенный элемент питания, не подлежащий самостоятельной замене пользователем, например, для питания часов реального времени. Не извлекайте и не пытайтесь извлечь элемент питания, не предназначенный для самостоятельной замены пользователем.

Картографические данные

Компания Garmin использует данные, получаемые как из правительственных, так и частных источников. Практически все источники данных содержат в некоторой степени неточную или неполную информацию. В некоторых странах полная и точная картографическая информация недоступна или чрезмерно дорога.

Заявление о соответствии

Компания Garmin заявляет, что данное устройство соответствует всем основным требованиям и другим применимым положениям директивы 1999/5/EC. Полный текст Заявления о соответствии см. на веб-сайте www.garmin.com/compliance.

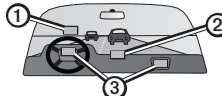
Важные информации о производстве и безопасности

⚠ UPOZORENJE

Ako ne izbjegnute sljedeće potencijalno opasne situacije, može doći do nesreće ili sudara koji će rezultirati smrću ili ozbiljnom ozljedom.

Upozorenja za instalaciju

- Prilikom ugradnje uređaja u vozilo pazite da ga postavite tako da ne zaklanja vozačev pogled na cestu ①, ne ometa kontrole za upravljanje vozilom poput volana, pedala ili ručice mjenjača stupnja prijenosa. Uređaj pričvrstite prije postavljanja na ploču s instrumentima ②. Uređaj nemojte stavljati ispred ili iza nadzračnog jastuka ③.



- Nosač za vjetrobransko staklo ne smije biti pričvršćen za staklo u svim uvjetima. Nosač nemojte postavljati na mjesta na kojima će predstavljati smetnju u slučaju odvajanja. Vjetrobransko staklo treba biti čisto kako bi nosač ostao pričvršćen za njega.

Upozorenja za navigaciju van ceste

Određeni proizvođači tvrtke Garmin mogu ponuditi izvancestovne rute za različite aktivnosti na otvorenom, kao što su biciklizam,





šetnja na otvorenom i vožnja vozila za sve terene. Za sigurnu navigaciju van ceste slijedite ove smjernice.

- prilikom donošenja odluka o navigaciji van ceste uvijek se vodite najboljom procjenom i primijenite zdrav razum. Uređaj tvrtke Garmin dizajniran je jedino za pružanje prijedloga prilikom navigacije rutom. Nije zamjena za pozornost i ispravnu pripremljenost za aktivnosti na otvorenom. **Nemojte slijediti prijedloge za rute ako je riječ o zabranjenim stazama ili ako bi vas one mogle dovesti u nesigurne situacije.**
- Uvijek pažljivo usporedite informacije koje se prikazuju na uređaju sa svim dostupnim izvorima za navigaciju, uključujući znakove i uvjete na stazi, vremenske uvjete i druge čimbenike koji mogu utjecati na sigurnost za vrijeme navigiranja. Iz sigurnosnih razloga obavezno riješite sve nejasnoće ili pitanja prije no što nastavite s navigacijom i poštujujte postavljene prometne znakove i uvjete na cesti.
- Uvijek vodite brigu o utjecajima okoline i rizike određene aktivnosti prije nego krenete na aktivnosti na otvorenom te pazite na vremenske prilike i stanje staze koji bi mogli utjecati na sigurnost vaše aktivnosti. Obavezno provjerite nosite li ispravnu odjeću i opremu za vašu aktivnosti prije nego krenete po nepoznatim putovima i stazama.

Upozorenja za navigaciju po cesti

Neki proizvođači tvrtke Garmin mogu prihvatiti i karte sa cestama i predložiti rute koje prate ceste. Za sigurnu navigaciju po cestama slijedite ove smjernice.

- Uvijek se vodite najboljom procjenom i vozilom upravljajte na siguran način. **Nemojte dopustiti da vam uređaj odvrća pažnju tijekom vožnje i pazite da uvijek budete potpuno svjesni svih uvjeta vožnje.** Na minimum svedite vrijeme gledanja u zaslom uređaja tijekom vožnje.
- Tijekom vožnje nemojte unositi odredišta, mijenjati postavke ili pristupati funkcijama koje zahtijevaju duže korištenje kontrola uređaja. Prije takvih operacija zaustavite automobil na siguran način sukladan zakonskim propisima.
- Tijekom navigacije pažljivo uspoređujte informacije prikazane na uređaju sa svim dostupnim izvorima navigacije, uključujući prometne znakove, završetke cesta, uvjete na cestama, gustoću prometa, vremenske uvjete i druge čimbenike koji mogu utjecati na sigurnost u vožnji. Iz sigurnosnih razloga obavezno riješite sve nejasnoće ili pitanja prije no što nastavite

s navigacijom i poštujujte postavljene prometne znakove i uvjete na cesti.

- Uređaj je dizajniran za pružanje prijedloga prilikom navigacije rutom. Ne predstavlja zamjenu za pozornost vozača i njegove procjene. **Nemojte slijediti prijedloge ruta ako sadrže nedopuštene manevre ili bi doveli vozilo u nesigurnu situaciju.**

Upozorenja za bateriju

Vaš GPS uređaj koristi zamjenjive baterije. Ako ne pratite ove smjernice, mogli biste skratiti vijek trajanja baterija ili riskirati oštećenje uređaja, požar, kemijske opekline, curenje elektrolita, i/ili ozljede.

- Uređaj nemojte izlagati izvoru vrućine ili ga držati na visokim temperaturama, recimo na suncu u vozilu bez nadzora. Kako biste spriječili oštećenja, uklonite jedinicu iz vozila ili je maknite s izravnog sunca, npr. u suvozačev pretinac.
- Baterije nemojte vaditi upotrebom oštrih predmeta.
- Nemojte bušiti niti pokušati zapaliti uređaj ili bateriju.
- Baterije držite izvan dohvata djece.
- Nemojte rastavljati, bušiti niti oštećivati baterije.
- Bateriju zamijenite samo odgovarajućom zamjenskom baterijom. Upotrebom druge baterije moglo bi doći do požara ili eksplozije.
- Zamjenjive baterije u obliku kovаница mogu sadržavati perklorat. Na njih se mogu primjenjivati posebni uvjeti rukovanja. Pogledajte www.dtsc.ca.gov/hazardouswaste/perchlorate.
- Obratite se lokalnoj jedinici za odlaganje otpada radi odlaganja uređaja/baterije u skladu s važećim lokalnim zakonima i propisima.
- Osim toga, GPS uređaj možda koristi internu, višenamjensku bateriju koja nije zamjenjiva, a koja između ostalog služi i za interni sat. Ne uklanjajte i ne pokušavajte ukloniti bateriju koja nije zamjenjiva.

Informacije o podacima karte

Garmin koristi kombinaciju državnih i privatnih izvora podataka. Gotovo svi izvori podataka sadrže neke netočne ili nepotpune podatke. U nekim državama potpune i precizne informacije na kartama nisu dostupne ili su vrlo skupe.





Izjava o uskladenosti

Tvrtka Garmin ovim izjavljiva kako ovaj uređaj udovoljava osnovnim zahtjevima i drugim relevantnim odredbama Direktive 1999/5/EZ. Ako želite pročitati Izjavu o uskladenosti, posjetite www.garmin.com/compliance.

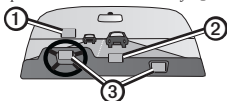
Pomembne informacije o varnosti in izdelku

OPOZORILO

Če se ne izognete naslednjim potencialno nevarnim situacijam, lahko povzročite nesrečo ali trčenje ter s tem smrt ali hude telesne poškodbe.

Opozorila glede namestitve

- Napravo varno namestite v vozilo. Poskrbite, da ne zakriva voznikovega pogleda na cesto **1** in ne moti upravljanja vozila, na primer volana, nožnih pedal ali prestavne ročice. Naprave ne postavite nezavarovane na armaturno ploščo vozila **2**. Naprave ne postavite pred zračno blazino ali nad njo **3**.



- Nosilec morda ne bo ostal pritrjen na vetrobransko steklo v vseh razmerah. Nosilca ne postavljajte tako, da bi lahko motil vožnjo, če se odlepi od vetrobranskega stekla. Redno čistite vetrobransko steklo in tako zagotovite, da ostane nosilec pritrjen na vetrobransko steklo.

Opozorila glede navigacije izven cest

Nekateri Garminovi rekreacijski izdelki lahko predlagajo načrtovane poti izven cest za različne dejavnosti v naravi, na primer kolesarjenje, pohodništvo ali vožnjo s terenskimi vozili. Za zagotavljanje varne navigacije izven cest sledite tem nasvetom. Ko sprejemate odločitev pri navigaciji izven cest, bodite vedno previdni in razumni. Naprava Garmin je zasnovana tako, da vam le predlaga pot vožnje, ni pa zamenjava za pozornost in ustrezno pripravo za dejavnosti v naravi. **Ne sledite predlogom poti, če ti zahtevajo nezakonit manevar ali bi vas postavili v**

nevarno situacijo.

- Vedno pozorno primerjajte informacije, ki so prikazane na enoti, z vsemi razpoložljivimi viri za navigacijo, vključno z znaki ter razmerami na stezi, vremenskimi razmerami in drugimi dejavniki, ki lahko vplivajo na varno navigacijo. Iz varnostnih razlogov vedno odpravite neskladja, preden nadaljujete z navigacijo, in upoštevajte postavljene znake ter razmere na poti.
- Preden se odpravite na dejavnosti v naravi, bodite vedno pozorni na učinke okolja in priznava tveganja dejavnosti, še posebej na vpliv, ki ga lahko imajo na varnost vaše dejavnosti vreme in z njim povezani pogoji na stezi. Pred navigacijo po neznanih poteh in stezah se prepričajte, da imate ustrezno opremo in potrebščine.

Opozorila glede navigacije po cestah

Nekateri Garminovi rekreacijski izdelki lahko sprejmejo zemljevide z ulicami in predlagajo načrtovane poti, ki sledijo cestam. Za zagotavljanje varne navigacije po cestah sledite tem nasvetom.

- Vedno ravnajte razumno in v vozilo upravljajte na varen način. **Ne dovolite, da vas naprava med vožnjo zmoti, in bodite ves čas pozorni na vse razmere vožnje.** Skrajšajte čas opazovanja zaslona enote med vožnjo.
- Med vožnjo ne vnašajte ciljev, spreminjajte nastavitve in dostopajte do funkcij, ki zahtevajo daljšo uporabo kontrolnikov naprave. Pred izvajanjem takih operacij varno ustavite v skladu s predpisi.
- Pri navigaciji pozorno primerjajte informacije, ki so prikazane na enoti, z vsemi razpoložljivimi viri za navigacijo, vključno s prometnimi znaki, zaporami cest, razmerami na cesti, prometnimi zastoji, vremenskimi razmerami in drugimi dejavniki, ki lahko vplivajo na varno vožnjo. Iz varnostnih razlogov vedno odpravite neskladja, preden nadaljujete z navigacijo, in upoštevajte postavljene znake ter razmere na poti.
- Naprava je zasnovana tako, da vam predlaga pot vožnje, ni pa nadomestek za znakovno pozornost in razumost. **Ne sledite predlogom poti, če ti zahtevajo nezakonit manevar ali bi vozilo postavili v nevarno situacijo.**





Zdravstveno opozorilo

Ta izdelek, embalaža in sestavni deli vsebujejo kemikalije, za katere je v zvezni državi Kalifornija znano, da povzročajo rakava obolenja, prirojene bolezni in poškodujejo razmnoževalne organe. To obvestilo je priloženo v skladu s 65. kalifornijskim predlogom. Za več informacij si ogledite www.garmin.com/prop65.

Opozorila o baterijah

Naprava GPS uporablja baterije, ki jih lahko zamenja uporabnik. Če teh smernic ne upoštevate, lahko skrajšate življenjsko dobo baterij ali pa tvegate poškodbe naprave, požar, kemične opeklino, iztekanje elektrolita in/ali telesne poškodbe.

- Naprave ne pustite izpostavljene viru toplote ali na visoki temperaturi, na primer na soncu v nenadzorovanem vozilu. Če želite preprečiti poškodbe, ob izstopu odstranite napravo iz vozila ali pa jo postavite izven neposredne sončne svetlobe, na primer v predal za drobnarje.
- Za odstranjevanje baterij ne uporabljajte ostrih predmetov.
- Baterij ali naprave ne prebadajte ali zažigajte.
- Baterije hranite izven doseg otrok.
- Baterij ne razstavlajte, prebadajte ali poškodujte.
- Baterije zamenjajte z ustreznimi nadomestnimi baterijami. Z uporabo drugih baterij tvegate požar ali eksplozijo.
- Zamenjljive gumbne baterije lahko vsebujejo perklorat. Z njimi boste morda morali ravnati drugače. Oglejte si www.dtscc.ca.gov/hazardouswaste/perchlorate.
- Za odlaganje naprave ali baterije v skladu z veljavni zakoni in predpisi se obrnite na lokalno službo za odstranjevanje odpadkov.
- Poleg tega lahko naprave GPS za različne namene uporabljajo notranjo baterijo, ki je uporabnik ne more zamenjati, na primer za uro realnega časa. Ne odstranite ali poskušajte odstraniti baterij, ki jih uporabniki ne morejo zamenjati.

OBVESTILO

Zakonske omejitve pri namestitvi na vetrobransko steklo

Pred namestitvijo vakuumskega nosilca na vetrobransko steklo preverite državne in lokalne zakone ter odloke. Zakoni nekaterih držav voznikom prepovedujejo uporabo nosilcev na vetrobranskih steklih med uporabo motornih vozil. Zakoni drugih držav dovoljujejo namestitev nosilca samo na določena mesta na

vetrobranskem steklu. V mnogih drugih državah veljajo omejitve za postavljanje predmetov na mesta vetrobranskega stekla, ki vozniku zakrivajo pogled. **ODGOVORNOST UPORABNIKA JE, DA NAPRAVO GARMIN UPORABLJA NA NAČIN, KI JE V SKLADU Z VSEMI VELJAVNIH ZAKONI IN ODLOKI.** Kjer je to zahtevano, morate uporabiti druge Garminove možnosti za namestitev na armaturno ploščo ali steklo. Garminovo napravo vedno namestite na mesto, ki ne zakriva voznikovega pogleda na cesto. Garmin ne prevzema odgovornosti za globe, kazni ali škodo, do katere lahko pride zaradi državnih ali lokalnih zakonov ali odlokov, ki so povezani z uporabo Garminove naprave.

Informacije o podatkih zemljevida

Garmin uporablja kombinacijo vladnih in zasebnih podatkovnih virov. Skoraj vsi podatkovni viri do neke mere vsebujejo netočne ali nepopolne podatke. V nekaterih državah zemljepisni podatki niso na voljo ali pa so nedopustno dragi.

Izjava o skladnosti

S tem Garmin izjavlja, da je izdelek skladen z bistvenimi zahtevami in drugimi ustreznimi določili direktive 1999/5/ES. Če si želite ogledati celotno izjavo o skladnosti, obiščite www.garmin.com/compliance.

Skladnost s pravili komisije FCC

Naprava ustreza 15. delu pravil komisije FCC. Delovanje mora izpolnjevati naslednja pogoja: (1) naprava ne sme povzročati škodljivih motenj in (2) naprava mora sprejeti vse prejete motnje, vključno z motnjami, ki lahko povzročijo neželeno delovanje.

Naprava je bila preizkušena in ustreza omejitvam za digitalne naprave razreda B, ki so določeni v 15. delu pravil komisije FCC. Te omejitve so zasnovane za zagotavljanje razumne zaščite proti škodljivim motnjam med uporabo v stanovanjskih območjih. Naprava ustvarja, uporablja in lahko oddaja energijo radijskih frekvenc ter lahko povzroči škodljive motnje v radijskih komunikacijah, če ni nameščena in uporabljena v skladu s temi navodili. Vendar pa ni jamstva, da pri določeni uporabi ne bo prišlo do motenj. Če naprava povzroča škodljive motnje pri radijskem ali televizijskem sprejemu, kar je mogoče ugotoviti z izklopom in vklopom naprave, uporabnika pozivamo, da poskuša motnje odpraviti tako, da:

- obrne ali prestavi sprejemno anteno.
- poveča razdaljo med napravo in sprejemnikom.





- napravo priklopi v vtičnico, ki je v drugem tokokrogu kot naprava GPS.
- se za pomoč obrne na prodajalca ali izkušenega serviserja za radio ali televizijo.

Izdelek ne vsebuje delov, ki bi jih lahko popravil uporabnik. Popravila naj opravi samo pooblaščen Garminov servisni center. Nepooblaščen popravila ali spremembe lahko povzročijo trajne poškodbe na napravi in izničijo jamstvo ter pooblastilo za uporabo naprave v skladu z določili 15. dela.

Skladnost s pravili Industry Canada

Naprave za radijsko komunikacijo kategorije I ustrezajo standardu Industry Canada RSS-210. Naprave za radijsko komunikacijo kategorije II ustrezajo standardu Industry Canada RSS-310. Naprava je v skladu z brezlicenčnimi standardi RSS organizacije Industry Canada. Delovanje mora izpolnjevati naslednja pogoja:

(1) Naprava ne sme povzročati motenj in (2) naprava mora sprejeti vse prejete motnje, vključno z motnjami, ki lahko povzročijo neželeno delovanje.

Dôležité informácie o bezpečnosti a produkte

⚠ UPOZORNENIE

Ak sa nevyhnete nasledujúcim potenciálne nebezpečným situáciám, môže dôjsť k nehode alebo zrážke, ktorá spôsobí smrť alebo vážne zranenie.

Montážne upozornenia

- Pri montáži zariadenia do vozidla ho bezpečne umiestnite tak, aby neobmedzovalo vodičov výhľad na cestu ① a aby nezasahovalo do ovládacích prvkov vozidla, ako je napr. volant, nožné pedále alebo páky prevodovky. Neumiestňujte nezaistené na palubnú dosku vozidla ②. Zariadenie neumiestňujte pred alebo nad žiadny z airbagov ③.



- Držiak nemusí za každých okolností zostať upevnený na čelnom skle. Držiak neumiestňujte na miesta, kde by mohol

pôsobiť rušivo v prípade, že by sa uvoľnil. Ak chcete zabezpečiť, aby držiak zostal upevnený na čelnom skle, udržiavajte čelné sklo v čistote.

Upozornenia pre navigáciu mimo cesty

Niektoré rekreačné produkty od spoločnosti Garmin dokážu navrhnuť trasy mimo cesty pre rôzne exteriérové aktivity, ako je bicyklovanie, turistika a jazda terénnym vozidlom. Dodržiavanie týchto usmerení vám zabezpečí bezpečnú navigáciu mimo cesty.

- Pri navigácii mimo cesty sa riaďte svojím úsudkom a používajte logiku. Zariadenie od spoločnosti Garmin je navrhnuté tak, aby poskytovalo len návrhy trasy. Niekedy nahradí pozornosť a náležitú prípravu na exteriérové aktivity. **Návrhy trás nedodržiavajte v prípade, ak vám odporúčajú realizáciu protizákonnej trasy alebo by vás vystavili nebezpečnej situácii.**
- Vždy pozorne porovnávajte informácie zobrazené na zariadení so všetkými dostupnými zdrojmi navigácie vrátane turistických značení, stavu turistických ciest, poveternostných vplyvov a iných faktorov, ktoré môžu mať vplyv na bezpečnosť pri navigácii. Z dôvodu bezpečnosti si vždy vyjasnite akékoľvek nezhody skôr, ako budete pokračovať v navigácii, a rešpektujte uvedené značenie a stav terénu.
- Pred tým, ako začnete podnikáť aktivity mimo cesty, majte vždy na pamäti vplyvy prostredia a riziká, ktoré so sebou daná aktivita logicky prináša, zvlášť to, aký vplyv môže mať počasie a stav turistických ciest vyplývajúci z počasia na bezpečnosť vašej aktivity. Pred navigáciou po neznámych chodníkoch a turistických cestách sa uistite, že máte správne vybavenie a zásoby pre svoju aktivitu.

Upozornenia pre navigáciu po uliciach

Niektoré rekreačné produkty od spoločnosti Garmin dokážu prijať mapy ulíc a navrhovať trasy vedúce po cestách. Dodržiavanie týchto usmerení vám zabezpečí bezpečnú navigáciu na ceste.

- Pri jazde s vozidlom sa riaďte svojím úsudkom a snažte sa ho viesť bezpečným spôsobom. **Počas jazdy sa nenechajte rozptyľovať zariadením a vždy si plne uvedomujte všetky podmienky jazdy.** Počas jazdy minimalizujte množstvo času, ktoré venujete pozeraniu na obrazovku zariadenia.
- Počas jazdy nezadávajte cieľové miesta, nemeňte nastavenia a ani nepristupujte k akýmkoľvek funkciám, ktoré si vyžadujú dlhodobé používanie ovládacích prvkov zariadenia. Pred vykonaním takýchto činností zastavte bezpečným a legálnym





spôsobom.

- Pri navigácii pozorne porovnávajte informácie zobrazené na zariadení so všetkými dostupnými zdrojmi navigácie vrátane cestného značenia, uzatvorených ciest, stavu cestnej premávky, zhustenia dopravy, poveternostných vplyvov a iných faktorov, ktoré môžu mať vplyv na bezpečnosť jazdy. Z dôvodu bezpečnosti si vždy vyjasnite akékoľvek nezhody skôr, ako budete pokračovať v navigácii, a rešpektujte uvedené značenie a stav terénu.
- Zariadenie je navrhnuté tak, aby poskytovalo návrhy trasy. Nedokáže nahradiť pozornosť a zdravý úsudok vodiča. **Návrhy trás nedodržiavajte v prípade, ak vám odporúčajú realizáciu protizákonného manévru alebo by vozidlo vystavili nebezpečnej situácii.**

Zdravotné upozornenie

Tento produkt, jeho obal a jeho súčasti obsahujú chemické látky, ktoré podľa poznatkov štátu Kalifornia spôsobujú rakovinu, poškodenie novorodencov alebo iné poruchy plodnosti. Toto oznámenie je poskytnuté v súlade so zákonom California Proposition 65. Ďalšie informácie nájdete na webovej lokalite www.garmin.com/prop65.

Upozornenia v spojitosti s batériami

- Vaše zariadenie GPS používa batérie, ktoré môže vymieňať používateľ. Ak tieto usmernenia nebudete dodržiavať, môže dôjsť k skráteniu životnosti batérií alebo to môže predstavovať riziko poškodenia zariadenia, vzniku požiaru, poeleptania chemickou látkou, úniku elektrolytu a/alebo ublíženia na zdraví.
- Zariadenie neopenechávajte v blízkosti tepelných zdrojov ani v oblastiach s vysokou teplotou, ako napr. na priamom slnečnom svetle alebo v opustenom vozidle. Ak chcete predísť poškodeniu, vyberte zariadenie z vozidla alebo ho uskladnite mimo dosah priameho slnečného svetla, napr. v príručnej skrinke.
 - Na vyberanie batérií nepoužívajte ostré predmety.
 - Batériu a zariadenie neperforujte ani nevhádzajte do ohňa.
 - Batérie držte mimo dosah detí.
 - Batérie nerozoberajte, neperforujte ani nepoškozujte.
 - Batériu nahrádzajte len príslušnou náhradnou batériou. Použitie inej batérie predstavuje riziko požiaru alebo výbuchu.
 - Vymeniteľné mincové batérie môžu obsahovať chloristanový materiál. Môžu si vyžadovať špeciálnu manipuláciu.

Ďalšie informácie nájdete na lokalite

www.dtscc.ca.gov/hazardouswaste/perchlorate.

- Ak chcete zariadenie/batériu zlikvidovať v súlade s príslušnými miestnymi zákonmi a nariadeniami, obráťte sa na miestne oddelenie likvidácie odpadu.
- Zariadenie môže okrem toho na rôzne účely, napríklad na hodiny reálneho času, používať internú batériu, ktorú nemôže vymieňať používateľ. Batériu, ktorá nie je určená na výmenu používateľom, nevyberajte a ani sa o jej vybratie nepokúšajte.

POZNÁMKA

Právne obmedzenia pri montáži na čelné sklo

Pred použitím prísavkového držáka pri montáži na čelné sklo si naštudujte národné a miestne zákony a právne nariadenia platné v oblastiach, kde jazdíte. Zákony niektorých štátov neumožňujú vodičom počas jazdy s motorovým vozidlom používať prísavkové držáky na čelnom skle. Zákony v iných štátoch umožňujú prísavkový držák umiestniť len na špecifické miesta na čelnom skle. Mnohé štáty prijali obmedzenia týkajúce sa umiestňovania predmetov na čelné sklo v miestach, kde môžu prekážať vodičovi vo výhľade. **ZA MONTÁŽ ZARIADENIA GARMIN V SÚLADE SO VŠETkýMI PLATnými ZÁKONMI A NARIADENAMI JE ZODPOVEDNÝ POUŽÍVATEĽ.** Ak je to nutné, treba použiť iné spôsoby montáže na pristrojovú dosku alebo príhnavé držáky od spoločnosti Garmin. Zariadenie značky Garmin vždy montujte na miesto, kde nebude obmedzovať vodičov vo výhľade. Spoločnosť Garmin nenesie žiadnu zodpovednosť za akékoľvek pokuty, priestupky alebo škody, ku ktorým môže dôjsť v dôsledku ustanovení nejakého národného alebo miestneho zákona alebo právneho nariadenia v spojitosti s používaním zariadenia značky Garmin.

Informácie o údajoch mapy

Spoločnosť Garmin využíva kombináciu vládnych a súkromných zdrojov údajov. V podstate všetky zdroje údajov obsahujú nejaké nepresné alebo nekompletné údaje. V niektorých krajinách nie sú kompletne a presné informácie o mapách dostupné alebo sú neimerné nákladné.

Vyhľadanie o zhode

Spoločnosť Garmin týmto vyhlasuje, že tento produkt dosahuje súlad s nevyhnutnými požiadavkami a ďalšími príslušnými ustanoveniami Smernice 1999/5/ES. Ak chcete zobraziť celé



znenie vyhlásenia o zhode, prejdite na lokalitu www.garmin.com/compliance.

Σύλας s FCC

Toto zariadenie je v súlade s časťou 15 Pravidiel FCC. Obsluha podlieha nasledujúcim dvom podmienkam: (1) toto zariadenie nesmie spôsobovať škodlivé rušenia a (2) toto zariadenie musí byť schopné absorbovať akékoľvek prijímané rušenia, vrátane rušenia, ktoré môže spôsobovať neželanú prevádzku.

Toto zariadenie bolo podrobené testom a zistilo sa, že vyhovuje limitom pre digitálne zariadenia triedy B v súlade s časťou 15 pravidiel FCC. Úlohou týchto limitov je zabezpečiť prijateľnú ochranu voči škodlivému rušeniu pri inštalácii v rezidenčných oblastiach. Toto vybavenie generuje, využíva a dokáže vyžarovať energiu na rádiových frekvenciách a môže spôsobovať škodlivé rušenie rádiových komunikácií v prípade, ak sa nenaštaluje a nepoužíva v súlade s týmito pokynmi. Avšak nemožno žiadnym spôsobom zaručiť, že pri konkrétnych podmienkach inštalácie nebude dochádzať k rušeniu. Ak toto zariadenie spôsobuje škodlivé rušenie rádiového a televízneho signálu, čo možno overiť vypnutím a zapnutím zariadenia, odporúčame používateľovi rušenie odstrániť uplatnením nasledujúcich opatrení:

- Zmenu orientácie alebo polohy prijímajúcej antény.
- Zväčšením odstupu vybavenia od prijímača.
- Pripojením zariadenia k zásuvke, ktorá je súčasťou iného okruhu ako zariadenie GPS.
- Poradiť sa s predajcom alebo skúseným rádio/TV technikom, ktorý vám poskytne pomoc.




Tento produkt neobsahuje žiadne dielce, ktoré by boli určené na údržbu samotným používateľom. Opravy by malo realizovať len autorizované servisné stredisko spoločnosti Garmin. Neautorizované opravy alebo úpravy môžu spôsobiť permanentné poškodenie zariadenia a spôsobiť stratu platnosti záruky a vášho oprávnenia na obsluhu zariadenia podľa ustanovení Časti 15.

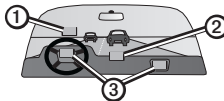
Σημαντικές πληροφορίες για την ασφάλεια και το προϊόν

ΠΡΟΕΙΔΟΠΟΙΗΣΗ

Τυχόν αδυναμία αποφυγής των παρακάτω δυναμικά επικίνδυνων καταστάσεων μπορεί να οδηγήσει σε ατύχημα ή σύγκρουση, με πιθανή συνέπεια το θάνατο ή το σοβαρό τραυματισμό.

Προειδοποιήσεις εγκατάστασης

- Κατά την εγκατάσταση της συσκευής σε όχημα, στερεώστε καλά τη συσκευή, ώστε να μην εμποδίζει την ορατότητα του οδηγού σε σχέση με το δρόμο  ή να μην παρεμποδίζει τη λειτουργία των οργάνων του οχήματος, όπως είναι το τιμόνι, τα πεταλιό ή οι μοχλοί του κλιβόριου ταχυτήτων. Βεβαιωθείτε ότι έχετε στερεώσει καλά τη συσκευή στη ταμπλό του αυτοκινήτου . Μην τοποθετείτε τη συσκευή μπροστά ή επάνω από οποιοδήποτε αερόσακο .



- Η βάση τοποθέτησης στο παρμπρίζ μπορεί να μην παραμένει πάντοτε προσαρτημένη στο παρμπρίζ. Μην τοποθετείτε τη βάση σε σημεία όπου θα μπορούσε να αποσπαστεί την προσοχή του οδηγού πέφτοντας. Διατηρείτε το παρμπρίζ καθαρό, για να διασφαλίσετε ότι η βάση θα παραμένει προσαρτημένη στο παρμπρίζ.

Προειδοποιήσεις πλοήγησης εκτός δρόμου

Ορισμένα προϊόντα αναμνησής της Garmin προτείνουν διαδρομές εκτός δρόμου για δραστηριότητες εξωτερικού χώρου, όπως ποδηλασία, πεζοπορία και οχήματα παντός εδάφους. Ακολουθήστε αυτές τις οδηγίες για ασφαλή πλοήγηση εκτός δρόμου.

- Όταν λαμβάνετε αποφάσεις για διαδρομές εκτός δρόμου, σας συνιστούμε να ενεργείτε πάντοτε βασισμένοι στην ορθή κρίση και την κοινή λογική. Η συσκευή Garmin έχει σχεδιαστεί να παρέχει μόνο προτάσεις πορείας. Δεν αντικαθιστά την ευθύνη των χρηστών ή την προετοιμασία που απαιτείται για δραστηριότητες εξωτερικού χώρου. **Μην ακολουθείτε προτάσεις πορείας που περιλαμβάνουν παράνομες διαδρομές ή θέτουν σε κίνδυνο τη σωματική σας ακεραιότητα.**
- Να συγκρίνετε πάντοτε με προσοχή τις πληροφορίες που εμφανίζονται στη συσκευή με όλες τις διαθέσιμες πηγές πλοήγησης, όπως πινακίδες διαδρομής, συνήθεις διαδρομές, καιρικές συνθήκες, καθώς και με άλλους παράγοντες που ενδέχεται να επηρεάσουν την ασφαλή πλοήγηση. Για λόγους ασφαλείας, συνιστούμε να διαβείτε πάντοτε τυχόν αναντιστοιχίες προτού συνεχίσετε την πλοήγηση, να





τηρείτε τις οδηγίες που αναγράφονται στις πινακίδες και να προσαρμόζετε στις εκάστοτε συνθήκες.

- Να λαμβάνετε πάντοτε υπόψη τους περιβαλλοντικούς παράγοντες καθώς και τους κινδύνους που ενέχει η κάθε δραστηριότητα προτού ξεκινήσετε για μια περιπέτεια εκτός δρόμου. Ειδικότερα, πρέπει να είστε ιδιαίτερα προσεκτικοί όσον αφορά στις καιρικές συνθήκες και την επίπτωση του καιρού στις συνθήκες της διαδρομής σας. Βεβαιωθείτε ότι διαθέτετε τον κατάλληλο εξοπλισμό και εφόδια για τη δραστηριότητα που έχετε επιλέξει προτού αρχίσετε την περιήγηση σε άγνωστα μονοπάτια και διαδρομές.

Προειδοποιήσεις πλοήγησης με τη χρήση οδών

Ορισμένα προϊόντα αναγικής της Garmin παρέχουν τη δυνατότητα καταχώρησης χαρτών με οδούς και προτείνουν διαδρομές που ακολουθούν οδούς. Ακολουθήστε αυτές τις οδηγίες για ασφαλή πλοήγηση εντός δρόμου.

- Να ενεργείτε πάντοτε βραδύζοιμοι στην ορθή κρίση και να χειρίζεστε το όχημα με ασφάλεια. **Η συσκευή δεν πρέπει να αποσπά την προσοχή σας κατά την οδήγηση και θα πρέπει να έχετε πάντοτε πλήρη επίγνωση των συνθηκών οδήγησης.** Αποφύγετε να κοιτάτε την οθόνη της συσκευής κατά την οδήγηση.
- Μην εισάγετε προορισμούς, αλλάζετε ρυθμίσεις ή αποκτάτε πρόσβαση σε οποιαδήποτε λειτουργίες που απαιτούν παρατεταμένη χρήση των στοιχείων ελέγχου της συσκευής κατά την οδήγηση. Προτού επιχειρήσετε να χρησιμοποιήσετε αυτές τις λειτουργίες, συνιστούμε να σταματάτε σε ασφαλές σημείο στην άκρη του δρόμου.
- Κατά την πλοήγηση, συγκρίνετε προσεκτικά τις πληροφορίες που εμφανίζονται στη συσκευή με όλες τις διαθέσιμες πηγές πληροφοριών πλοήγησης, όπως οδικά σήματα, κλειστοί δρόμοι, συνθήκες δρόμου, κυκλοφοριακή συμφόρηση, καιρικές συνθήκες και άλλοι παράγοντες που ενδέχεται να επηρεάζουν την ασφαλή οδήγηση. Για λόγους ασφαλείας, συνιστούμε να διευθετείτε πάντοτε τυχόν αναντιστοιχίες προτού συνεχίσετε την πλοήγηση, να τηρείτε τις οδηγίες που αναγράφονται στις πινακίδες και να προσαρμόζετε στις εκάστοτε συνθήκες.
- Η συσκευή έχει σχεδιαστεί να παρέχει πρότασεις πορείας. Δεν αντικαθιστά την ευθύνη του οδηγού να είναι προσεκτικός κατά την οδήγηση ή την ορθή κρίση του. **Μην ακολουθείτε**

προτάσεις πορείας που περιλαμβάνουν παράνομους ελιγμούς ή θέτουν σε κίνδυνο την ασφάλεια του οχήματος.

Προειδοποίηση για την υγεία

Το παρόν προϊόν, η συσκευασία και τα εξαρτήματά του περιέχουν χημικά που, κατά την Πολιτεία της Καλιφόρνια, προκαλούν καρκίνο, ελατώματα εκ γενετής ή είναι επιβλαβή για το αναπαραγωγικό σύστημα. Η παρούσα ειδοποίηση παρέχεται σύμφωνα με το άρθρο 65 της νομοθεσίας της Καλιφόρνια. Επισκεφθείτε τη διεύθυνση www.garmin.com/prop65 για περισσότερες πληροφορίες.

Προειδοποιήσεις μπαταρίας

Η συσκευή GPS που διαθέτετε χρησιμοποιεί μπαταρίες με δυνατότητα αντικατάστασης από το χρήστη. Εάν δεν ακολουθήσετε τις σχετικές οδηγίες, οι μπαταρίες ενδέχεται να έχουν μειωμένη διάρκεια ζωής ή να προκαλέσουν φθορές στη συσκευή, φωτιά, χημικό έγκλωμο, διαρροή ηλεκτρολύτου ή/και τραυματισμό.

- Μην αφήνετε τη συσκευή εκτεθειμένη σε πηγή θερμότητας ή σε χώρο με υψηλή θερμοκρασία, όπως σε ένα όχημα σταθμευμένο στον ήλιο. Για να αποφευχθεί ενδεχόμενη ζημιά, αφαιρέστε τη συσκευή από το όχημα ή αποθηκεύστε τη μακριά από άμεσο ηλιακό φως, όπως στο ντουλαπάκι.
- Μην χρησιμοποιείτε αχαμηρά αντικείμενα για να αφαιρέσετε τις μπαταρίες.
- Μην τρυπάτε και μην βάζετε φωτιά στη συσκευή ή την μπαταρία.
- Κρατήστε τις μπαταρίες μακριά από παιδιά.
- Μην αποσυρμαλογοείτε, τρυπάτε ή προκαλείτε φθορές στις μπαταρίες.
- Αντικαταστήστε την μπαταρία μόνο με τη σωστή μπαταρία αντικατάστασης. Η χρήση άλλων μπαταριών μπορεί να οδηγήσει σε πυρκαγιά ή έκρηξη.
- Οι επίπεδες μπαταρίες με δυνατότητα αντικατάστασης ενδέχεται να περιέχουν υπερχλωρικό. Ενδέχεται να ισχύουν ειδικές οδηγίες χειρισμού. Επισκεφθείτε τη διεύθυνση: www.dtsc.ca.gov/hazardouswaste/perchlorate.
- Επικοινωνήστε με το τοπικό τμήμα διάθεσης απορριμμάτων για πληροφορίες σχετικά με την απόρριψη της συσκευής/της





μπαταρίας, σύμφωνα με τους ισχύοντες τοπικούς νόμους και κανονισμούς.

- Επιπλέον, η μονάδα GPS που διαθέτετε μπορεί να χρησιμοποιεί μια εσωτερική μπαταρία, χωρίς δυνατότητα αντικατάστασης από το χρήστη για διάφορους σκοπούς, όπως το ρολόι πραγματικού χρόνου. Μην αφαιρείτε και μην προσπαθήσετε να αφαιρέσετε την μπαταρία χωρίς δυνατότητα αντικατάστασης από το χρήστη.

ΕΙΔΟΠΟΙΗΣΗ

Νομικοί περιορισμοί σχετικά με την τοποθέτηση σε παρμπρίζ

Προτού τοποθετήσετε τη βεντούζα στήριξης στο παρμπρίζ, ελέγξτε τους εθνικούς και τοπικούς νόμους και τα διατάγματα που ισχύουν για την περιοχή όπου οδηγείτε. Ορισμένοι νόμοι απαγορεύουν στους οδηγούς τη χρήση βεντούζας στήριξης στο παρμπρίζ κατά την οδήγηση μηχανοκίνητων οχημάτων. Άλλοι νόμοι επιτρέπουν την τοποθέτηση της βεντούζας στήριξης μόνο σε συγκεκριμένα σημεία στο παρμπρίζ. Σε πολλές περιοχές έχουν θεσπιστεί περιορισμοί που απαγορεύουν την τοποθέτηση αντικειμένων στο παρμπρίζ, σε σημεία που εμποδίζουν την ορατότητα του οδηγού. **Η ΤΟΠΟΘΕΤΗΣΗ ΤΗΣ ΣΥΣΚΕΥΗΣ GARMIN ΣΥΜΦΩΝΑ ΜΕ ΟΛΟΥΣ ΤΟΥΣ ΙΣΧΥΟΝΤΕΣ ΝΟΜΟΥΣ ΚΑΙ ΔΙΑΤΑΞΕΙΣ ΕΙΝΑΙ ΕΥΘΥΝΗ ΤΟΥ ΧΡΗΣΤΗ.** Ανάλογα με την περίπτωση, θα πρέπει να χρησιμοποιούνται άλλες επιλογές τοποθέτησης σε ταμπελό ή βάσεις στήριξης της Garmin. Τοποθετείτε πάντοτε τη συσκευή Garmin σε θέση όπου δεν εμποδίζει την ορατότητα του οδηγού στο όχημο. Η Garmin δεν αναλαμβάνει καμία ευθύνη για τυχόν πρόστιμα, ποινές ή ζημιές που ενδέχεται να προκύψουν αναφορικά με τη χρήση της συσκευής Garmin, βάσει οποιουδήποτε νόμου ή διατάγματος.

Πληροφορίες δεδομένων χαρτών

Η Garmin χρησιμοποιεί ένα συνδυασμό κρατικών και ιδιωτικών πηγών δεδομένων. Όλες σχεδόν οι πηγές δεδομένων περιέχουν ορισμένα μη ακριβή ή μη πλήρη δεδομένα. Σε ορισμένες χώρες, πλήρεις και ακριβείς πληροφορίες δεδομένων χάρτη δεν είναι διαθέσιμες ή το κόστος είναι ιδιαίτερα υψηλό.

Δήλωση συμμόρφωσης

Δια του παρόντος, η Garmin δηλώνει ότι το προϊόν αυτό συμμορφώνεται πλήρως με τις κύριες απαιτήσεις και άλλες

σχετικές διατάξεις της Οδηγίας 1999/5/ΕΚ. Για να δείτε το πλήρες έγγραφο της Δήλωσης συμμόρφωσης, επισκεφθείτε τη διεύθυνση www.garmin.com/compliance.

Συμμόρφωση με πρότυπα FCC

Η παρούσα συσκευή συμμορφώνεται με την ενότητα 15 των Κανονισμών FCC. Η λειτουργία της συσκευής υπόκειται στις ακόλουθες δύο συνθήκες: (1) η συσκευή δεν πρέπει να προκαλεί επιβλαβείς παρεμβολές και (2) η συσκευή πρέπει να δέχεται οποιαδήποτε παρεμβολή λαμβάνει, συμπεριλαμβανομένων των παρεμβολών που ενδέχεται να προκαλέσουν την ανεπιθύμητη λειτουργία της.

Ο παρόν εξοπλισμός έχει υποβληθεί σε δοκιμές και διαπιστώθηκε ότι συμμορφώνεται με τα όρια ψηφιακών συσκευιών κατηγορίας Β, σύμφωνα με την ενότητα 15 των κανονισμών FCC. Αντά τα όρια έχουν σχεδιαστεί ώστε να παρέχουν επαρκή προστασία από επιβλαβείς παρεμβολές σε οικιακή εγκατάσταση. Αυτός ο εξοπλισμός παράγει, χρησιμοποιεί και μπορεί να εκπέμψει ενέργεια ραδιοφωνικών συχνοτήτων που ενδέχεται να προκαλέσει επιβλαβείς παρεμβολές στις ραδιοεπικοινωνίες, εάν δεν εγκατασταθεί και χρησιμοποιηθεί σύμφωνα με τις οδηγίες. Ωστόσο, δεν υπάρχει εγγύηση ότι δεν θα παρουσιαστούν παρεμβολές σε μια συγκεκριμένη εγκατάσταση. Αν ο εξοπλισμός αυτός δημιουργεί επιβλαβείς παρεμβολές σε ραδιοφωνική ή τηλεοπτική λήψη, γεγονός που μπορεί να διαπιστωθεί απενεργοποιώντας και ενεργοποιώντας απλώς τη συσκευή, ο χρήστης πρέπει να επιλύσει τις παρεμβολές με έναν από τους παρακάτω τρόπους:

- Αλλάζοντας τον προσανατολισμό ή τη θέση της κεραίας λήψης.
- Αυξάνοντας την απόσταση μεταξύ της συσκευής και του δέκτη.
- Συνδέοντας τον εξοπλισμό σε μια έξοδο που βρίσκεται σε διαφορετικό κύκλωμα από αυτό της συσκευής GPS.
- Επικοινωνώντας με τον αντιπρόσωπο ή έναν έμπειρο τεχνικό ραδιοφώνων/τηλεόρασης για βοήθεια.

Το προϊόν αυτό δεν περιέχει εξαρτήματα που μπορούν να επισκευαστούν από το χρήστη. Οι επισκευές θα πρέπει να γίνονται μόνο από εξουσιοδοτημένο κέντρο σέρβις της Garmin. Μη εξουσιοδοτημένες επισκευές ή τροποποιήσεις μπορούν να προκαλέσουν οριστική βλάβη στον εξοπλισμό και να ακυρώσουν την εγγύηση, καθώς και το δικαίωμά σας να χειρίζεστε τη συσκευή, σύμφωνα με τους κανονισμούς της ενότητας 15.





Συμμόρφωση κατά τα πρότυπα Industry Canada

Οι συσκευές ραδιοεπικοινωνιών της κατηγορίας I συμμορφώνονται με το πρότυπο Industry Canada Standard RSS-210. Οι συσκευές ραδιοεπικοινωνιών της κατηγορίας II συμμορφώνονται με το πρότυπο Industry Canada Standard RSS-310. Η παρούσα συσκευή είναι σύμμορφη με τα πρότυπα Industry Canada license-exempt RSS. Η λειτουργία της συσκευής υπόκειται στις ακόλουθες δύο συνθήκες: (1) η συσκευή δεν πρέπει να προκαλεί επιβλαβείς παρεμβολές και (2) η συσκευή πρέπει να δέχεται οποιαδήποτε παρεμβολή λαμβάνει, συμπεριλαμβανομένων των παρεμβολών που ενδέχεται να προκαλέσουν την ανεπιθύμητη λειτουργία της.



